КАРТА-ПЛАН ТЕРРИТОРИИ

Пояснительная записка

1. Сведения о территории выполнения комплексных кадастровых работ:

Брянская область, Почепский муниципальный район, Доманичское сельское поселение, поселок Заречье, кадастровый квартал 32:20:0070601

(наименование субъекта Российской Федерации, муниципального образования, населенного пункта, уникальные учетные номера кадастровых кварталов, иные сведения, позволяющие определить местоположение территории, на которой выполняются комплексные кадастровые работы, например, наименование садоводческого или огороднического некоммерческого товарищества, гаражного кооператива, элемента планировочной структуры)

2. Основания выполнения комплексных кадастровых работ:

Наименование, дата и номер документа, на основании которого выполняются комплексные кадастровые работы:

Муниципальный контракт № 0127300011122000022 от 17.06.2022 г.

3. Дата подготовки карты-плана территории: 13.10.2022 г.

4. Сведения о заказчике(ах) комплексных кадастровых работ:

В отношении юридического лица, органа местного самоуправления муниципального района, муниципального округа или городского округа либо уполномоченного исполнительного органа государственной власти субъекта Российской Федерации:

полное или сокращенное (в случае, если имеется) наименование: **Администрация Почепского района**

основной государственный регистрационный номер: **1023200930830**

идентификационный номер налогоплательщика: **3224001817**

В отношении физического лица или представителя физических или юридических лиц:

фамилия, имя, отчество (последнее - при наличии): **-**

страховой номер индивидуального лицевого счета в системе обязательного пенсионного страхования Российской Федерации (СНИЛС): **-**

Наименование и реквизиты документа, подтверждающие полномочия представителя заказчика(ов) комплексных кадастровых работ: **-**

Адрес электронной почты (для направления уведомления о результатах внесения сведений в Единый государственный реестр недвижимости): **-**

5. Сведения об исполнителе комплексных кадастровых работ:

Полное или сокращенное (в случае, если имеется) наименование и адрес юридического лица, с которым заключен государственный или муниципальный контракт либо договор подряда на выполнение комплексных кадастровых работ: **ООО "Геокомплекс", 241050, г. Брянск, ул. Красноармейская, д. 91, оф. 303**

Фамилия, имя, отчество кадастрового инженера (последнее - при наличии): **Локтюшин Владимир Юрьевич** и основной государственный регистрационный номер кадастрового инженера индивидуального предпринимателя (ОГРНИП): **-**

Страховой номер индивидуального лицевого счета в системе обязательного пенсионного страхования Российской Федерации (СНИЛС) кадастрового инженера: **069-040-596 69**

Уникальный реестровый номер кадастрового инженера в реестре саморегулируемой организации кадастровых инженеров и дата внесения сведений о физическом лице в такой реестр: **№ 1651, 22.01.2019 г.**

Полное или (в случае, если имеется) сокращенное наименование саморегулируемой организации кадастровых инженеров, членом которой является кадастровый инженер: **Ассоциация «ГКИ»**

Контактный телефон: **(4832) 36-41-14**

Почтовый адрес и адрес электронной почты, по которым осуществляется связь с кадастровым инженером:

241050, г. Брянск, ул. Красноармейская, д. 91, оф. 32, e-mail: geo_complex@mail.ru

Фамилия, имя, отчество кадастрового инженера (последнее - при наличии): **Степин Дмитрий Владимирович** и основной государственный регистрационный номер кадастрового инженера индивидуального предпринимателя (ОГРНИП): **-**

Страховой номер индивидуального лицевого счета в системе обязательного пенсионного страхования Российской Федерации (СНИЛС) кадастрового инженера: **178-695-596 59**

Уникальный реестровый номер кадастрового инженера в реестре саморегулируемой организации кадастровых инженеров и дата внесения сведений о физическом лице в такой реестр: **№ 1693, 12.02.2019 г.**
Полное или (в случае, если имеется) сокращенное наименование саморегулируемой организации кадастровых инженеров, членом которой является кадастровый инженер: **Ассоциация «ГКИ»**
Контактный телефон: **(4832) 36-41-14**
Почтовый адрес и адрес электронной почты, по которым осуществляется связь с кадастровым инженером: **241050, г. Брянск, ул. Красноармейская, д. 91, оф. 32, e-mail: geo_complex@mail.ru**

6. Перечень документов, использованных при подготовке карты-плана территории:

№	Реквизиты документа				
п/п	**Вид**	**Дата**	**Номер**	**Наименование**	**Иные сведения**
1	**2**	**3**	**4**	**5**	**6**
1	Кадастровый план территории	10.08.2022	КУВИ-001/2022-136406419	Кадастровый план территории	-
2	Иной документ	06.12.2021	1815/2428	Выписка о пунктах государственной геодезической сети	-

7. Пояснения к карте-плану территории:

Сведения о пунктах геодезической сети и средствах измерений

1. Сведения о пунктах геодезической сети:

№ п/п	Вид геодезической сети	Название пункта геодезической сети и тип знака	Система координат пункта геодезической сети	Координаты пункта, м		Дата обследования « 28 » июня 2022 г.		
						Сведения о состоянии		
				X	Y	наружного знака пункта	центра пункта	марки центра пункта
1	2	3	4	5	6	7	8	9
1	астрономо-геодезическая сеть, 1 класс	Рудня, сигн.	МСК-32 (зона 1)	440813.99	1296677.00	не обнаружен	сохранился	сохранился
2	астрономо-геодезическая сеть, 2 класс	Рогово, сигн.	МСК-32 (зона 1)	447044.44	1309219.59	сохранился	сохранился	сохранился
3	геодезическая сеть сгущения, 3 класс	Копылин, пир.	МСК-32 (зона 1)	443012.86	1347418.02	сохранился	сохранился	сохранился

2. Сведения об использованных средствах измерений:

№ п/п	Наименование и обозначение типа средства измерений - прибора (инструмента, аппаратуры)	Заводской или серийный номер средства измерений	Реквизиты свидетельства о поверке прибора (инструмента, аппаратуры) и (или) срок действия поверки
1	2	3	4
1	GNSS-приемник спутниковый геодезический многочастотный TRIUMPH-1-G3T	8072	№ С-АЦМ/23-06-2022/165526901, выдано 23.06.2022 г., действительно до 22.06.2023 г.
2	GNSS-приемник спутниковый геодезический многочастотный TRIUMPH-1-G3T	8082	№ С-АЦМ/23-06-2022/165526862, выдано 23.06.2022 г., действительно до 22.06.2023 г.

Сведения об уточняемых земельных участках

1. Сведения о характерных точках границ уточняемого земельного участка с кадастровым номером 32:20:0070601:77

Система координат МСК-32 **Зона № 1**

Обозначение характерных точек границ	Координаты, м				Метод определения координат	Формулы, примененные для расчета средней квадратической погрешности определения координат характерных точек границ (Mt), с подставленными в такие формулы значениями и итоговые (вычисленные) значения Mt, м	Описание закрепления точки
	содержатся в Едином государственном реестре недвижимости		определены в результате выполнения комплексных кадастровых работ				
	X	Y	X	Y			
1	2	3	4	5	6	7	8
н1У	-	-	471730.46	1313178.33	0.10	-	-
н2У	-	-	471653.63	1313213.30	0.10	-	-
н3У	-	-	471640.19	1313219.43	0.10	-	-
н4У	-	-	471633.02	1313209.75	0.10	-	-
н5У	-	-	471628.43	1313202.09	0.10	-	-
н6У	-	-	471626.34	1313199.00	0.10	-	-
н7У	-	-	471625.40	1313199.62	0.10	-	-
н8У	-	-	471623.44	1313196.63	0.10	-	-
н9У	-	-	471615.84	1313185.73	0.10	-	-
н10У	-	-	471618.08	1313184.91	0.10	-	-
11	471709.49	1313149.05	471709.49	1313149.05	0.10	-	-
н1У	-	-	471730.46	1313178.33	0.10	-	-

2. Сведения о частях границ уточняемого земельного участка с кадастровым номером 32:20:0070601:77

Обозначение части границы		Горизонтальное проложение (S), м	Описание прохождения части границы	Сведения о согласовании местоположения границ (согласовано/спорное)
от т.	до т.			
1	2	3	4	5
н1У	н2У	84.41	-	-
н2У	н3У	14.77	-	-
н3У	н4У	12.05	-	-
н4У	н5У	8.93	-	-
н5У	н6У	3.73	-	-
н6У	н7У	1.13	-	-
н7У	н8У	3.58	-	-
н8У	н9У	13.29	-	-
н9У	н10У	2.39	-	-
н10У	11	98.19	-	-

3. Сведения о характеристиках уточняемого земельного участка с кадастровым номером 32:20:0070601:77

№ п/п	Наименование характеристики земельного участка	Значение характеристики
1	2	3
1	Адрес земельного участка	БРЯНСКАЯ ОБЛАСТЬ, МУНИЦИПАЛЬНЫЙ РАЙОН ПОЧЕПСКИЙ, СЕЛЬСКОЕ ПОСЕЛЕНИЕ ДОМАНИЧСКОЕ, ПОСЕЛОК ЗАРЕЧЬЕ, УЛИЦА МЕНЬШОВА, ЗЕМЕЛЬНЫЙ УЧАСТОК 11
1.1	Сведения о местоположении земельного участка (при отсутствии адреса) в структурированном в соответствии с федеральной информационной адресной системой виде	-
1.2	Дополнительные сведения о местоположении земельного участка	-
2	Площадь земельного участка ± величина погрешности определения (вычисления) площади (Р±ΔР), $м^2$	3773±21
3	Формула, примененная для вычисления предельной погрешности определения площади земельного участка, с подставленными значениями и итоговые (вычисленные) значения (ΔР), $м^2$	ΔР=3.5*Mt*√P=3.5*0.10*√3773=2
4	Площадь земельного участка согласно сведениям Единого государственного реестра недвижимости (Ркад), $м^2$	4340
5	Оценка расхождения Р и Ркад (Р-Ркад), $м^2$	567
6	Предельные минимальный и максимальный размеры земельного участка (Рмин и Рмакс), $м^2$	Рмин = Рмакс =
7	Вид (виды) разрешенного использования	-
7.1	Дополнительные сведения об использовании земельного участка	-
8	Кадастровый или иной государственный учетный номер (инвентарный) здания, сооружения, объекта незавершенного строительства, расположенного на земельном участке	-
9	Сведения о земельных участках (землях общего пользования, территории общего пользования), посредством которых обеспечивается доступ	земли общего пользования
10	Иные сведения	-

4. Пояснения к сведениям об уточняемом земельном участке с кадастровым номером 32:20:0070601:77

Сведения об уточняемых земельных участках

1. Сведения о характерных точках границ уточняемого земельного участка с кадастровым номером 32:20:0070601:43

Система координат МСК-32 **Зона № 1**

Обозначение характерных точек границ	Координаты, м				Метод определения координат	Формулы, примененные для расчета средней квадратической погрешности определения координат характерных точек границ (Mt), с подставленными в такие формулы значениями и итоговые (вычисленные) значения Mt, м	Описание закрепления точки
	содержатся в Едином государственном реестре недвижимости		определены в результате выполнения комплексных кадастровых работ				
	X	Y	X	Y			
1	2	3	4	5	6	7	8
н12У	-	-	471763.09	1313221.49	0.10	-	-
13	-	-	471693.88	1313248.14	0.10	-	-
14	-	-	471690.58	1313249.41	0.10	-	-
15	-	-	471689.21	1313247.03	0.10	-	-
16	-	-	471671.19	1313250.75	0.10	-	-
17	-	-	471664.02	1313245.62	0.10	-	-
н18У	-	-	471660.61	1313240.94	0.10	-	-
н19У	-	-	471655.71	1313241.29	0.10	-	-
н20У	-	-	471646.43	1313229.32	0.10	-	-
н3У	-	-	471640.19	1313219.43	0.10	-	-
н2У	-	-	471653.63	1313213.30	0.10	-	-
н1У	-	-	471730.46	1313178.33	0.10	-	-
н12У	-	-	471763.09	1313221.49	0.10	-	-

2. Сведения о частях границ уточняемого земельного участка с кадастровым номером 32:20:0070601:43

Обозначение части границы		Горизонтальное проложение (S), м	Описание прохождения части границы	Сведения о согласовании местоположения границ (согласовано/спорное)
от т.	до т.			
1	2	3	4	5
н12У	13	74.16	-	-
13	14	3.54	-	-
14	15	2.75	-	-
15	16	18.40	-	-
16	17	8.82	-	-
17	н18	5.79	-	-
н18У	н19	4.91	-	-
н19У	н20	15.15	-	-
н20У	н3	11.69	-	-
н3У	н2	14.77	-	-
н2У	н1	84.41	-	-

3. Сведения о характеристиках уточняемого земельного участка с кадастровым номером 32:20:0070601:43

№ п/п	Наименование характеристики земельного участка	Значение характеристики
1	2	3
1	Адрес земельного участка	БРЯНСКАЯ ОБЛАСТЬ, МУНИЦИПАЛЬНЫЙ РАЙОН ПОЧЕПСКИЙ, СЕЛЬСКОЕ ПОСЕЛЕНИЕ ДОМАНИЧСКОЕ, ПОСЕЛОК ЗАРЕЧЬЕ, УЛИЦА МЕНЬШОВА, ЗЕМЕЛЬНЫЙ УЧАСТОК 13
1.1	Сведения о местоположении земельного участка (при отсутствии адреса) в структурированном в соответствии с федеральной информационной адресной системой виде	-
1.2	Дополнительные сведения о местоположении земельного участка	-
2	Площадь земельного участка ± величина погрешности определения (вычисления) площади (Р±ΔР), $м^2$	4796±24
3	Формула, примененная для вычисления предельной погрешности определения площади земельного участка, с подставленными значениями и итоговые (вычисленные) значения (ΔР), $м^2$	ΔР=3.5*Mt*√P=3.5*0.10*√4796=2
4	Площадь земельного участка согласно сведениям Единого государственного реестра недвижимости (Ркад), $м^2$	4700
5	Оценка расхождения Р и Ркад (Р-Ркад), $м^2$	96
6	Предельные минимальный и максимальный размеры земельного участка (Рмин и Рмакс), $м^2$	Рмин = Рмакс =
7	Вид (виды) разрешенного использования	-
7.1	Дополнительные сведения об использовании земельного участка	-
8	Кадастровый или иной государственный учетный номер (инвентарный) здания, сооружения, объекта незавершенного строительства, расположенного на земельном участке	-
9	Сведения о земельных участках (землях общего пользования, территории общего пользования), посредством которых обеспечивается доступ	земли общего пользования
10	Иные сведения	-

4. Пояснения к сведениям об уточняемом земельном участке с кадастровым номером 32:20:0070601:43

Сведения об уточняемых земельных участках

1. Сведения о характерных точках границ уточняемого земельного участка с кадастровым номером 32:20:0070601:6

Система координат МСК-32 **Зона № 1**

Обозначение характерных точек границ	Координаты, м				Метод определения координат	Формулы, примененные для расчета средней квадратической погрешности определения координат характерных точек границ (Mt), с подставленными в такие формулы значениями и итоговые (вычисленные) значения Mt, м	Описание закрепления точки
	содержатся в Едином государственном реестре недвижимости		определены в результате выполнения комплексных кадастровых работ				
	X	Y	X	Y			
1	2	3	4	5	6	7	8
н21У	-	-	471847.96	1313354.73	0.10	-	-
22	471791.50	1313397.07	471791.50	1313397.07	0.10	-	-
н23У	-	-	471785.17	1313399.55	0.10	-	-
н24У	-	-	471767.98	1313383.37	0.10	-	-
н25У	-	-	471748.57	1313349.48	0.10	-	-
н26У	-	-	471761.41	1313339.72	0.10	-	-
н27У	-	-	471762.73	1313341.62	0.10	-	-
н28У	-	-	471765.75	1313339.91	0.10	-	-
н29У	-	-	471777.69	1313331.63	0.10	-	-
н30У	-	-	471811.81	1313305.83	0.10	-	-
н21У	-	-	471847.96	1313354.73	0.10	-	-

2. Сведения о частях границ уточняемого земельного участка с кадастровым номером 32:20:0070601:6

Обозначение части границы		Горизонтальное проложение (S), м	Описание прохождения части границы	Сведения о согласовании местоположения границ (согласовано/спорное)
от т.	до т.			
1	2	3	4	5
н21У	22	70.57	-	-
22	н23У	6.80	-	-
н23У	н24У	23.61	-	-
н24У	н25У	39.05	-	-
н25У	н26У	16.13	-	-
н26У	н27У	2.31	-	-
н27У	н28У	3.47	-	-
н28У	н29У	14.53	-	-
н29У	н30У	42.78	-	-
н30У	н21У	60.81	-	-

3. Сведения о характеристиках уточняемого земельного участка с кадастровым номером

№ п/п	Наименование характеристики земельного участка	Значение характеристики
1	2	3
1	Адрес земельного участка	БРЯНСКАЯ ОБЛАСТЬ, МУНИЦИПАЛЬНЫЙ РАЙОН ПОЧЕПСКИЙ, СЕЛЬСКОЕ ПОСЕЛЕНИЕ ДОМАНИЧСКОЕ, ПОСЕЛОК ЗАРЕЧЬЕ, УЛИЦА МЕНЬШОВА, ЗЕМЕЛЬНЫЙ УЧАСТОК 19
1.1	Сведения о местоположении земельного участка (при отсутствии адреса) в структурированном в соответствии с федеральной информационной адресной системой виде	-
1.2	Дополнительные сведения о местоположении земельного участка	-
2	Площадь земельного участка ± величина погрешности определения (вычисления) площади (Р±ΔР), м2	4859±24
3	Формула, примененная для вычисления предельной погрешности определения площади земельного участка, с подставленными значениями и итоговые (вычисленные) значения (ΔР), $м^2$	ΔР=3.5*Mt*√P=3.5*0.10*√4859=2
4	Площадь земельного участка согласно сведениям Единого государственного реестра недвижимости (Ркад), $м^2$	4400
5	Оценка расхождения Р и Ркад (Р-Ркад), $м^2$	459
6	Предельные минимальный и максимальный размеры земельного участка (Рмин и Рмакс), $м^2$	Рмин = Рмакс =
7	Вид (виды) разрешенного использования	-
7.1	Дополнительные сведения об использовании земельного участка	-
8	Кадастровый или иной государственный учетный номер (инвентарный) здания, сооружения, объекта незавершенного строительства, расположенного на земельном участке	-
9	Сведения о земельных участках (землях общего пользования, территории общего пользования), посредством которых обеспечивается доступ	земли общего пользования
10	Иные сведения	-

4. Пояснения к сведениям об уточняемом земельном участке с кадастровым номером 32:20:0070601:6

Сведения об уточняемых земельных участках

1. Сведения о характерных точках границ уточняемого земельного участка с кадастровым номером 32:20:0070601:47

Система координат МСК-32 **Зона № 1**

Обозначение характерных точек границ	Координаты, м				Метод определения координат	Формулы, примененные для расчета средней квадратической погрешности определения координат характерных точек границ (Mt), с подставленными в такие формулы значениями и итоговые (вычисленные) значения Mt, м	Описание закрепления точки
	содержатся в Едином государственном реестре недвижимости		определены в результате выполнения комплексных кадастровых работ				
	X	Y	X	Y			
1	2	3	4	5	6	7	8
н31У	-	-	471885.29	1313412.31	0.10	-	-
н32У	-	-	471816.47	1313455.32	0.10	-	-
33	-	-	471801.08	1313429.47	0.10	-	-
н34У	-	-	471867.13	1313382.99	0.10	-	-
н31У	-	-	471885.29	1313412.31	0.10	-	-

2. Сведения о частях границ уточняемого земельного участка с кадастровым номером 32:20:0070601:47

Обозначение части границы		Горизонтальное проложение (S), м	Описание прохождения части границы	Сведения о согласовании местоположения границ (согласовано/спорное)
от т.	до т.			
1	2	3	4	5
н31У	н32У	81.15	-	-
н32У	33	30.08	-	-
33	н34У	80.77	-	-
н34У	н31У	34.49	-	-

3. Сведения о характеристиках уточняемого земельного участка с кадастровым номером

№ п/п	Наименование характеристики земельного участка	Значение характеристики
1	2	3
1	Адрес земельного участка	Брянская область, Почепский р-н, п Заречье, ул Меньшова, д 23
1.1	Сведения о местоположении земельного участка (при отсутствии адреса) в структурированном в соответствии с федеральной информационной адресной системой виде	-
1.2	Дополнительные сведения о местоположении земельного участка	-
2	Площадь земельного участка ± величина погрешности определения (вычисления) площади (Р±ΔР), м2	2611±18
3	Формула, примененная для вычисления предельной погрешности определения площади земельного участка, с подставленными значениями и итоговые (вычисленные) значения (ΔР), $м^2$	ΔР=3.5*Mt*√P=3.5*0.10*√2611=18
4	Площадь земельного участка согласно сведениям Единого государственного реестра недвижимости (Ркад), $м^2$	4200
5	Оценка расхождения Р и Ркад (Р-Ркад), $м^2$	1589
6	Предельные минимальный и максимальный размеры земельного участка (Рмин и Рмакс), $м^2$	Рмин = Рмакс =
7	Вид (виды) разрешенного использования	-
7.1	Дополнительные сведения об использовании земельного участка	-
8	Кадастровый или иной государственный учетный номер (инвентарный) здания, сооружения, объекта незавершенного строительства, расположенного на земельном участке	-
9	Сведения о земельных участках (землях общего пользования, территории общего пользования), посредством которых обеспечивается доступ	земли общего пользования
10	Иные сведения	-

4. Пояснения к сведениям об уточняемом земельном участке с кадастровым номером 32:20:0070601:47

Сведения об уточняемых земельных участках

1. Сведения о характерных точках границ уточняемого земельного участка с кадастровым номером 32:20:0070601:48

Система координат МСК-32 **Зона № 1**

Обозначение характерных точек границ	Координаты, м				Метод определения координат	Формулы, примененные для расчета средней квадратической погрешности определения координат характерных точек границ (Mt), с подставленными в такие формулы значениями и итоговые (вычисленные) значения Mt, м	Описание закрепления точки
	содержатся в Едином государственном реестре недвижимости		определены в результате выполнения комплексных кадастровых работ				
	X	Y	X	Y			
1	2	3	4	5	6	7	8
н35У	-	-	471495.58	1313064.60	0.10	-	-
н36У	-	-	471500.41	1313080.11	0.10	-	-
н37У	-	-	471504.43	1313091.64	0.10	-	-
н38У	-	-	471505.26	1313092.32	0.10	-	-
н39У	-	-	471507.59	1313099.87	0.10	-	-
н40У	-	-	471500.63	1313101.43	0.10	-	-
н41У	-	-	471482.49	1313106.56	0.10	-	-
н42У	-	-	471480.64	1313101.31	0.10	-	-
н43У	-	-	471453.64	1313107.58	0.10	-	-
н44У	-	-	471373.31	1313129.96	0.10	-	-
н45У	-	-	471368.77	1313117.81	0.10	-	-
н46У	-	-	471366.44	1313108.31	0.10	-	-
н47У	-	-	471364.35	1313094.68	0.10	-	-
н48У	-	-	471367.00	1313089.32	0.10	-	-
н49У	-	-	471370.26	1313087.27	0.10	-	-
н50У	-	-	471411.35	1313074.87	0.10	-	-
н51У	-	-	471435.82	1313068.35	0.10	-	-
н52У	-	-	471460.35	1313061.62	0.10	-	-
н53У	-	-	471487.28	1313054.92	0.10	-	-
н35У	-	-	471495.58	1313064.60	0.10	-	-

2. Сведения о частях границ уточняемого земельного участка с кадастровым номером 32:20:0070601:48

Обозначение части границы		Горизонтальное проложение (S), м	Описание прохождения части границы	Сведения о согласовании местоположения границ (согласовано/спорное)
от т.	до т.			
1	2	3	4	5
н35У	н36У	16.24	-	-
н36У	н37У	12.21	-	-
н37У	н38У	1.07	-	-
н38У	н39У	7.90	-	-

н39У	н40У	7.13	-	-
н40У	н41У	18.85	-	-
н41У	н42У	5.57	-	-
н42У	н43У	27.72	-	-
н43У	н44У	83.39	-	-
н44У	н45У	12.97	-	-
н45У	н46У	9.78	-	-
н46У	н47У	13.79	-	-
н47У	н48У	5.98	-	-
н48У	н49У	3.85	-	-
н49У	н50У	42.92	-	-
н50У	н51У	25.32	-	-
н51У	н52У	25.44	-	-
н52У	н53У	27.75	-	-
н53У	н35У	12.75	-	-

3. Сведения о характеристиках уточняемого земельного участка с кадастровым номером

№ п/п	Наименование характеристики земельного участка	Значение характеристики
1	2	3
1	Адрес земельного участка	Брянская область, Почепский р-н, п Заречье, ул Меньшова, д 23
1.1	Сведения о местоположении земельного участка (при отсутствии адреса) в структурированном в соответствии с федеральной информационной адресной системой виде	-
1.2	Дополнительные сведения о местоположении земельного участка	-
2	Площадь земельного участка ± величина погрешности определения (вычисления) площади (Р±ΔР), м2	5909±27
3	Формула, примененная для вычисления предельной погрешности определения площади земельного участка, с подставленными значениями и итоговые (вычисленные) значения (ΔР), $м^2$	ΔР=3.5*Mt*√P=3.5*0.10*√5909=27
4	Площадь земельного участка согласно сведениям Единого государственного реестра недвижимости (Ркад), $м^2$	4000
5	Оценка расхождения Р и Ркад (Р-Ркад), $м^2$	1909
6	Предельные минимальный и максимальный размеры земельного участка (Рмин и Рмакс), $м^2$	Рмин = Рмакс =
7	Вид (виды) разрешенного использования	-
7.1	Дополнительные сведения об использовании земельного участка	-
8	Кадастровый или иной государственный учетный номер (инвентарный) здания, сооружения, объекта незавершенного строительства, расположенного на земельном участке	-
9	Сведения о земельных участках (землях общего пользования, территории общего пользования), посредством которых обеспечивается доступ	земли общего пользования
10	Иные сведения	-

4. Пояснения к сведениям об уточняемом земельном участке с кадастровым номером 32:20:0070601:48

Сведения об уточняемых земельных участках

1. Сведения о характерных точках границ уточняемого земельного участка с кадастровым номером 32:20:0070601:49

Система координат МСК-32 **Зона № 1**

2. Сведения о частях границ уточняемого земельного участка с кадастровым номером 32:20:0070601:49

3. Сведения о характеристиках уточняемого земельного участка с кадастровым номером

№ п/п	Наименование характеристики земельного участка	Значение характеристики
1	2	3
1	Адрес земельного участка	БРЯНСКАЯ ОБЛАСТЬ, МУНИЦИПАЛЬНЫЙ РАЙОН ПОЧЕПСКИЙ, СЕЛЬСКОЕ ПОСЕЛЕНИЕ ДОМАНИЧСКОЕ, ПОСЕЛОК ЗАРЕЧЬЕ, УЛИЦА МЕНЬШОВА, ЗЕМЕЛЬНЫЙ УЧАСТОК 4
1.1	Сведения о местоположении земельного участка (при отсутствии адреса) в структурированном в соответствии с федеральной информационной адресной системой виде	-
1.2	Дополнительные сведения о местоположении земельного участка	-
2	Площадь земельного участка ± величина погрешности определения (вычисления) площади (Р±ΔР), м2	4377±23
3	Формула, примененная для вычисления предельной погрешности определения площади земельного участка, с подставленными значениями и итоговые (вычисленные) значения (ΔР), $м^2$	ΔР=3.5*Mt*√P=3.5*0.10*√4377=23
4	Площадь земельного участка согласно сведениям Единого государственного реестра недвижимости (Ркад), $м^2$	4400
5	Оценка расхождения Р и Ркад (Р-Ркад), $м^2$	23
6	Предельные минимальный и максимальный размеры земельного участка (Рмин и Рмакс), $м^2$	Рмин = Рмакс =
7	Вид (виды) разрешенного использования	-
7.1	Дополнительные сведения об использовании земельного участка	-
8	Кадастровый или иной государственный учетный номер (инвентарный) здания, сооружения, объекта незавершенного строительства, расположенного на земельном участке	-
9	Сведения о земельных участках (землях общего пользования, территории общего пользования), посредством которых обеспечивается доступ	земли общего пользования
10	Иные сведения	-

4. Пояснения к сведениям об уточняемом земельном участке с кадастровым номером 32:20:0070601:49

Обозначение части границы		Горизонтальное проложение (S), м	Описание прохождения части границы	Сведения о согласовании местоположения границ (согласовано/спорное)
от т.	до т.			
1	2	3	4	5

Сведения об уточняемых земельных участках

1. Сведения о характерных точках границ уточняемого земельного участка с кадастровым номером 32:20:0070601:79

Система координат МСК-32 **Зона № 1**

Обозначение характерных точек границ	Координаты, м				Метод определения координат	Формулы, примененные для расчета средней квадратической погрешности определения координат характерных точек границ (Mt), с подставленными в такие формулы значениями и итоговые (вычисленные) значения Mt, м	Описание закрепления точки
	содержатся в Едином государственном реестре недвижимости		определены в результате выполнения комплексных кадастровых работ				
	X	Y	X	Y			
1	2	3	4	5	6	7	8
н45У	-	-	471368.77	1313117.81	0.10	-	-
н44У	-	-	471373.31	1313129.96	0.10	-	-
н63У	-	-	471374.04	1313131.93	0.10	-	-
н64У	-	-	471339.75	1313143.42	0.10	-	-
н65У	-	-	471334.32	1313128.50	0.10	-	-
н66У	-	-	471337.88	1313127.13	0.10	-	-
н67У	-	-	471352.67	1313121.95	0.10	-	-
н68У	-	-	471360.72	1313119.37	0.10	-	-
н69У	-	-	471361.75	1313120.16	0.10	-	-
н45У	-	-	471368.77	1313117.81	0.10	-	-

2. Сведения о частях границ уточняемого земельного участка с кадастровым номером 32:20:0070601:79

н45У	н44У	12.97	-	-
н44У	н63У	2.10	-	-
н63У	н64У	36.16	-	-
н64У	н65У	15.88	-	-
н65У	н66У	3.81	-	-
н66У	н67У	15.67	-	-
н67У	н68У	8.45	-	-
н68У	н69У	1.30	-	-
н69У	н45У	7.40	-	-
н45У	н39У	7.13	-	-

3. Сведения о характеристиках уточняемого земельного участка с кадастровым номером

№ п/п	Наименование характеристики земельного участка	Значение характеристики
1	2	3
1	Адрес земельного участка	Брянская область, Почепский р-н, п Заречье, ул Новозаречная, д 1/2
1.1	Сведения о местоположении земельного участка (при отсутствии адреса) в структурированном в соответствии с федеральной информационной адресной системой виде	-
1.2	Дополнительные сведения о местоположении земельного участка	-
2	Площадь земельного участка ± величина погрешности определения (вычисления) площади (Р±ΔР), м2	574±8
3	Формула, примененная для вычисления предельной погрешности определения площади земельного участка, с подставленными значениями и итоговые (вычисленные) значения (ΔР), $м^2$	ΔР=3.5*Mt*√Р=3.5*0.10*√574=8
4	Площадь земельного участка согласно сведениям Единого государственного реестра недвижимости (Ркад), $м^2$	343
5	Оценка расхождения Р и Ркад (Р-Ркад), $м^2$	231
6	Предельные минимальный и максимальный размеры земельного участка (Рмин и Рмакс), $м^2$	Рмин = Рмакс =
7	Вид (виды) разрешенного использования	-
7.1	Дополнительные сведения об использовании земельного участка	-
8	Кадастровый или иной государственный учетный номер (инвентарный) здания, сооружения, объекта незавершенного строительства, расположенного на земельном участке	-
9	Сведения о земельных участках (землях общего пользования, территории общего пользования), посредством которых обеспечивается доступ	земли общего пользования
10	Иные сведения	-

4. Пояснения к сведениям об уточняемом земельном участке с кадастровым номером 32:20:0070601:79

Сведения об уточняемых земельных участках

1. Сведения о характерных точках границ уточняемого земельного участка с кадастровым номером 32:20:0070601:38

Система координат МСК-32 **Зона № 1**

Обозначение характерных точек границ	Координаты, м				Метод определения координат	Формулы, примененные для расчета средней квадратической погрешности определения координат характерных точек границ (Mt), с подставленными в такие формулы значениями и итоговые (вычисленные) значения Mt, м	Описание закрепления точки
	содержатся в Едином государственном реестре недвижимости		определены в результате выполнения комплексных кадастровых работ				
	X	Y	X	Y			
1	2	3	4	5	6	7	8
н63У	-	-	471374.04	1313131.93	0.10	-	-
62	471382.18	1313157.87	471382.18	1313157.87	0.10	-	-
70	471368.82	1313163.08	471368.82	1313163.08	0.10	-	-
н71У	-	-	471348.47	1313169.95	0.10	-	-
н64У	-	-	471339.75	1313143.42	0.10	-	-
н63У	-	-	471374.04	1313131.93	0.10	-	-

2. Сведения о частях границ уточняемого земельного участка с кадастровым номером 32:20:0070601:38

Обозначение части границы		Горизонтальное проложение (S), м	Описание прохождения части границы	Сведения о согласовании местоположения границ (согласовано/спорное)
от т.	до т.			
1	2	3	4	5
н63У	62	27.19	-	-
62	70	14.34	-	-
70	н71У	21.48	-	-
н71У	н64У	27.93	-	-
н64У	н63У	36.16	-	-

3. Сведения о характеристиках уточняемого земельного участка с кадастровым номером

№ п/п	Наименование характеристики земельного участка	Значение характеристики
1	2	3
1	Адрес земельного участка	БРЯНСКАЯ ОБЛАСТЬ, МУНИЦИПАЛЬНЫЙ РАЙОН ПОЧЕПСКИЙ, СЕЛЬСКОЕ ПОСЕЛЕНИЕ ДОМАНИЧСКОЕ, ПОСЕЛОК ЗАРЕЧЬЕ, УЛИЦА НОВОЗАРЕЧНАЯ, ЗЕМЕЛЬНЫЙ УЧАСТОК 3/1
1.1	Сведения о местоположении земельного участка (при отсутствии адреса) в структурированном в соответствии с федеральной информационной адресной системой виде	-
1.2	Дополнительные сведения о местоположении земельного участка	-
2	Площадь земельного участка ± величина погрешности определения (вычисления) площади (Р±ΔР), м2	998±11
3	Формула, примененная для вычисления предельной погрешности определения площади земельного участка, с подставленными значениями и итоговые (вычисленные) значения (ΔР), $м^2$	ΔР=3.5*Mt*√P=3.5*0.10*√998=11
4	Площадь земельного участка согласно сведениям Единого государственного реестра недвижимости (Ркад), $м^2$	956
5	Оценка расхождения Р и Ркад (Р-Ркад), $м^2$	42
6	Предельные минимальный и максимальный размеры земельного участка (Рмин и Рмакс), $м^2$	Рмин = Рмакс =
7	Вид (виды) разрешенного использования	-
7.1	Дополнительные сведения об использовании земельного участка	-
8	Кадастровый или иной государственный учетный номер (инвентарный) здания, сооружения, объекта незавершенного строительства, расположенного на земельном участке	-
9	Сведения о земельных участках (землях общего пользования, территории общего пользования), посредством которых обеспечивается доступ	земли общего пользования
10	Иные сведения	-

4. Пояснения к сведениям об уточняемом земельном участке с кадастровым номером 32:20:0070601:38

Сведения об уточняемых земельных участках

1. Сведения о характерных точках границ уточняемого земельного участка с кадастровым номером 32:20:0070601:10

Система координат МСК-32 **Зона № 1**

Обозначение характерных точек границ	Координаты, м				Метод определения координат	Формулы, примененные для расчета средней квадратической погрешности определения координат характерных точек границ (Mt), с подставленными в такие формулы значениями и итоговые (вычисленные) значения Mt, м	Описание закрепления точки
	содержатся в Едином государственном реестре недвижимости		определены в результате выполнения комплексных кадастровых работ				
	X	Y	X	Y			
1	2	3	4	5	6	7	8
72	-	-	471452.10	1313190.07	0.10	-	-
73	-	-	471455.99	1313207.13	0.10	-	-
74	-	-	471411.09	1313221.69	0.10	-	-
75	-	-	471400.59	1313226.75	0.10	-	-
76	-	-	471388.27	1313231.18	0.10	-	-
77	-	-	471370.67	1313235.44	0.10	-	-
78	-	-	471370.67	1313234.44	0.10	-	-
79	-	-	471369.67	1313234.44	0.10	-	-
н80У	-	-	471367.00	1313226.24	0.10	-	-
81	-	-	471364.82	1313219.91	0.10	-	-
82	-	-	471410.25	1313203.16	0.10	-	-
72	-	-	471452.10	1313190.07	0.10	-	-

2. Сведения о частях границ уточняемого земельного участка с кадастровым номером 32:20:0070601:10

Обозначение части границы		Горизонтальное проложение (S), м	Описание прохождения части границы	Сведения о согласовании местоположения границ (согласовано/спорное)
от т.	до т.			
1	2	3	4	5
72	73	17.50	-	-
73	74	47.20	-	-
74	75	11.66	-	-
75	76	13.09	-	-
76	77	18.11	-	-
77	78	1.00	-	-
78	79	1.00	-	-
79	н80У	8.62	-	-
н80У	81	6.69	-	-
81	82	48.42	-	-

3. Сведения о характеристиках уточняемого земельного участка с кадастровым номером		
№ п/п	**Наименование характеристики земельного участка**	**Значение характеристики**
1	**2**	**3**
1	**Адрес земельного участка**	**БРЯНСКАЯ ОБЛАСТЬ, МУНИЦИПАЛЬНЫЙ РАЙОН ПОЧЕПСКИЙ, СЕЛЬСКОЕ ПОСЕЛЕНИЕ ДОМАНИЧСКОЕ, ПОСЕЛОК ЗАРЕЧЬЕ, УЛИЦА НОВОЗАРЕЧНАЯ, ЗЕМЕЛЬНЫЙ УЧАСТОК 7/1**
1.1	**Сведения о местоположении земельного участка (при отсутствии адреса) в структурированном в соответствии с федеральной информационной адресной системой виде**	**-**
1.2	**Дополнительные сведения о местоположении земельного участка**	**-**
2	**Площадь земельного участка ± величина погрешности определения (вычисления) площади (Р±ΔР), м2**	**1633±14**
3	**Формула, примененная для вычисления предельной погрешности определения площади земельного участка, с подставленными значениями и итоговые (вычисленные) значения (ΔР), м2**	**ΔР=3.5*Mt*√P=3.5*0.10*√1633=14**
4	**Площадь земельного участка согласно сведениям Единого государственного реестра недвижимости (Ркад), м2**	**1476**
5	**Оценка расхождения Р и Ркад (Р-Ркад), м2**	**157**
6	**Предельные минимальный и максимальный размеры земельного участка (Рмин и Рмакс), м^2**	**Рмин = Рмакс =**
7	**Вид (виды) разрешенного использования**	**-**
7.1	**Дополнительные сведения об использовании земельного участка**	**-**
8	**Кадастровый или иной государственный учетный номер (инвентарный) здания, сооружения, объекта незавершенного строительства, расположенного на земельном участке**	**-**
9	**Сведения о земельных участках (землях общего пользования, территории общего пользования), посредством которых обеспечивается доступ**	**земли общего пользования**
10	**Иные сведения**	**-**

4. Пояснения к сведениям об уточняемом земельном участке с кадастровым номером 32:20:0070601:10

Сведения об уточняемых земельных участках

1. Сведения о характерных точках границ уточняемого земельного участка с кадастровым номером 32:20:0070601:12

Система координат МСК-32 **Зона № 1**

Обозначение характерных точек границ	Координаты, м				Метод определения координат	Формулы, примененные для расчета средней квадратической погрешности определения координат характерных точек границ (Mt), с подставленными в такие формулы значениями и итоговые (вычисленные) значения Mt, м	Описание закрепления точки
	содержатся в Едином государственном реестре недвижимости		определены в результате выполнения комплексных кадастровых работ				
	X	Y	X	Y			
1	2	3	4	5	6	7	8
83	471432.71	1313255.09	471432.71	1313255.09	0.10	-	-
н84У	-	-	471442.29	1313285.07	0.10	-	-
н85У	-	-	471406.57	1313294.70	0.10	-	-
н86У	-	-	471405.32	1313288.98	0.10	-	-
н87У	-	-	471390.50	1313292.18	0.10	-	-
88	471382.71	1313271.71	471382.71	1313271.71	0.10	-	-
83	471432.71	1313255.09	471432.71	1313255.09	0.10	-	-

2. Сведения о частях границ уточняемого земельного участка с кадастровым номером 32:20:0070601:12

Обозначение части границы		Горизонтальное проложение (S), м	Описание прохождения части границы	Сведения о согласовании местоположения границ (согласовано/спорное)
от т.	до т.			
1	2	3	4	5
83	н84У	31.47	-	-
н84У	н85У	37.00	-	-
н85У	н86У	5.85	-	-
н86У	н87У	15.16	-	-
н87У	88	21.90	-	-
88	83	52.69	-	-

3. Сведения о характеристиках уточняемого земельного участка с кадастровым номером

№ п/п	Наименование характеристики земельного участка	Значение характеристики
1	2	3
1	Адрес земельного участка	БРЯНСКАЯ ОБЛАСТЬ, МУНИЦИПАЛЬНЫЙ РАЙОН ПОЧЕПСКИЙ, СЕЛЬСКОЕ ПОСЕЛЕНИЕ ДОМАНИЧСКОЕ, ПОСЕЛОК ЗАРЕЧЬЕ, УЛИЦА НОВОЗАРЕЧНАЯ, ЗЕМЕЛЬНЫЙ УЧАСТОК 7/1
1.1	Сведения о местоположении земельного участка (при отсутствии адреса) в структурированном в соответствии с федеральной информационной адресной системой виде	-
1.2	Дополнительные сведения о местоположении земельного участка	-
2	Площадь земельного участка ± величина погрешности определения (вычисления) площади (Р±ΔР), м2	1465±13
3	Формула, примененная для вычисления предельной погрешности определения площади земельного участка, с подставленными значениями и итоговые (вычисленные) значения (ΔР), м2	ΔР=3.5*Mt*√P=3.5*0.10*√1465=13
4	Площадь земельного участка согласно сведениям Единого государственного реестра недвижимости (Ркад), м2	1226
5	Оценка расхождения Р и Ркад (Р-Ркад), м2	239
6	Предельные минимальный и максимальный размеры земельного участка (Рмин и Рмакс), м2	Рмин = Рмакс =
7	Вид (виды) разрешенного использования	-
7.1	Дополнительные сведения об использовании земельного участка	-
8	Кадастровый или иной государственный учетный номер (инвентарный) здания, сооружения, объекта незавершенного строительства, расположенного на земельном участке	-
9	Сведения о земельных участках (землях общего пользования, территории общего пользования), посредством которых обеспечивается доступ	земли общего пользования
10	Иные сведения	-

4. Пояснения к сведениям об уточняемом земельном участке с кадастровым номером 32:20:0070601:12

Сведения об уточняемых земельных участках

1. Сведения о характерных точках границ уточняемого земельного участка с кадастровым номером 32:20:0070601:60

Система координат МСК-32 **Зона № 1**

Обозначение характерных точек границ	Координаты, м				Метод определения координат	Формулы, примененные для расчета средней квадратической погрешности определения координат характерных точек границ (Mt), с подставленными в такие формулы значениями и итоговые (вычисленные) значения Mt, м	Описание закрепления точки
	содержатся в Едином государственном реестре недвижимости		определены в результате выполнения комплексных кадастровых работ				
	X	Y	X	Y			
1	2	3	4	5	6	7	8
н89У	-	-	471360.00	1313267.88	0.10	-	-
н90У	-	-	471362.82	1313277.19	0.10	-	-
н91У	-	-	471368.83	1313298.24	0.10	-	-
н92У	-	-	471341.11	1313309.04	0.10	-	-
н93У	-	-	471314.70	1313318.16	0.10	-	-
94	471309.21	1313299.04	471309.21	1313299.04	0.10	-	-
95	471305.42	1313284.21	471305.42	1313284.21	0.10	-	-
96	471328.74	1313278.48	471328.74	1313278.48	0.10	-	-
н97У	-	-	471338.18	1313276.31	0.10	-	-
н89У	-	-	471360.00	1313267.88	0.10	-	-

2. Сведения о частях границ уточняемого земельного участка с кадастровым номером 32:20:0070601:60

Обозначение части границы		Горизонтальное проложение (S), м	Описание прохождения части границы	Сведения о согласовании местоположения границ (согласовано/спорное)
от т.	до т.			
1	2	3	4	5
н89У	н89У	9.73	-	-
н90У	н90У	21.89	-	-
н91У	н91У	29.75	-	-
н92У	н92У	27.94	-	-
н93У	н93У	19.89	-	-
94	94	15.31	-	-
95	95	24.01	-	-
96	96	9.69	-	-
н97У	н89У	23.39	-	-

3. Сведения о характеристиках уточняемого земельного участка с кадастровым номером		
№ п/п	**Наименование характеристики земельного участка**	**Значение характеристики**
1	**2**	**3**
1	**Адрес земельного участка**	**БРЯНСКАЯ ОБЛАСТЬ, МУНИЦИПАЛЬНЫЙ РАЙОН ПОЧЕПСКИЙ, СЕЛЬСКОЕ ПОСЕЛЕНИЕ ДОМАНИЧСКОЕ, ПОСЕЛОК ЗАРЕЧЬЕ, УЛИЦА НОВОЗАРЕЧНАЯ, ЗЕМЕЛЬНЫЙ УЧАСТОК 8**
1.1	**Сведения о местоположении земельного участка (при отсутствии адреса) в структурированном в соответствии с федеральной информационной адресной системой виде**	**-**
1.2	**Дополнительные сведения о местоположении земельного участка**	**-**
2	**Площадь земельного участка ± величина погрешности определения (вычисления) площади (Р±ΔР), м2**	**1884±15**
3	**Формула, примененная для вычисления предельной погрешности определения площади земельного участка, с подставленными значениями и итоговые (вычисленные) значения (ΔР), м2**	**ΔР=3.5*Mt*√P=3.5*0.10*√1884=15**
4	**Площадь земельного участка согласно сведениям Единого государственного реестра недвижимости (Ркад), м2**	**1942**
5	**Оценка расхождения Р и Ркад (Р-Ркад), м2**	**58**
6	**Предельные минимальный и максимальный размеры земельного участка (Рмин и Рмакс), м2**	**Рмин = Рмакс =**
7	**Вид (виды) разрешенного использования**	**-**
7.1	**Дополнительные сведения об использовании земельного участка**	**-**
8	**Кадастровый или иной государственный учетный номер (инвентарный) здания, сооружения, объекта незавершенного строительства, расположенного на земельном участке**	**-**
9	**Сведения о земельных участках (землях общего пользования, территории общего пользования), посредством которых обеспечивается доступ**	**земли общего пользования**
10	**Иные сведения**	**-**

4. Пояснения к сведениям об уточняемом земельном участке с кадастровым номером 32:20:0070601:60

Сведения об уточняемых земельных участках

1. Сведения о характерных точках границ уточняемого земельного участка с кадастровым номером 32:20:0070601:61

Система координат МСК-32 **Зона № 1**

Обозначение характерных точек границ	Координаты, м				Метод определения координат	Формулы, примененные для расчета средней квадратической погрешности определения координат характерных точек границ (Mt), с подставленными в такие формулы значениями и итоговые (вычисленные) значения Mt, м	Описание закрепления точки
	содержатся в Едином государственном реестре недвижимости		определены в результате выполнения комплексных кадастровых работ				
	X	Y	X	Y			
1	2	3	4	5	6	7	8
н91У	-	-	471368.83	1313298.24	0.10	-	-
н98У	-	-	471376.30	1313323.05	0.10	-	-
99	471380.78	1313336.26	471380.78	1313336.26	0.10	-	-
н100У	-	-	471360.10	1313344.10	0.10	-	-
н101У	-	-	471362.81	1313351.23	0.10	-	-
н102У	-	-	471327.54	1313361.09	0.10	-	-
н103У	-	-	471318.24	1313330.01	0.10	-	-
н93У	-	-	471314.70	1313318.16	0.10	-	-
н92У	-	-	471341.11	1313309.04	0.10	-	-
н91У	-	-	471368.83	1313298.24	0.10	-	-

2. Сведения о частях границ уточняемого земельного участка с кадастровым номером 32:20:0070601:61

Обозначение части границы		Горизонтальное проложение (S), м	Описание прохождения части границы	Сведения о согласовании местоположения границ (согласовано/спорное)
от т.	до т.			
1	2	3	4	5
н91У	н98У	25.91	-	-
н98У	99	13.95	-	-
99	н100У	22.12	-	-
н100У	н101У	7.63	-	-
н101У	н102У	36.62	-	-
н102У	н103У	32.44	-	-
н103У	н93У	12.37	-	-
н93У	н92У	27.94	-	-
н92У	н91У	29.75	-	-

3. Сведения о характеристиках уточняемого земельного участка с кадастровым номером		
№ п/п	**Наименование характеристики земельного участка**	**Значение характеристики**
1	**2**	**3**
1	**Адрес земельного участка**	**БРЯНСКАЯ ОБЛАСТЬ, МУНИЦИПАЛЬНЫЙ РАЙОН ПОЧЕПСКИЙ, СЕЛЬСКОЕ ПОСЕЛЕНИЕ ДОМАНИЧСКОЕ, ПОСЕЛОК ЗАРЕЧЬЕ, УЛИЦА НОВОЗАРЕЧНАЯ, ЗЕМЕЛЬНЫЙ УЧАСТОК 10**
1.1	**Сведения о местоположении земельного участка (при отсутствии адреса) в структурированном в соответствии с федеральной информационной адресной системой виде**	**-**
1.2	**Дополнительные сведения о местоположении земельного участка**	**-**
2	**Площадь земельного участка ± величина погрешности определения (вычисления) площади (Р±ΔР), м2**	**2519±18**
3	**Формула, примененная для вычисления предельной погрешности определения площади земельного участка, с подставленными значениями и итоговые (вычисленные) значения (ΔР), м2**	**ΔР=3.5*Mt*√P=3.5*0.10*√2539=18**
4	**Площадь земельного участка согласно сведениям Единого государственного реестра недвижимости (Ркад), м2**	**2297**
5	**Оценка расхождения Р и Ркад (Р-Ркад), м2**	**222**
6	**Предельные минимальный и максимальный размеры земельного участка (Рмин и Рмакс), м2**	**Рмин = Рмакс =**
7	**Вид (виды) разрешенного использования**	**-**
7.1	**Дополнительные сведения об использовании земельного участка**	**-**
8	**Кадастровый или иной государственный учетный номер (инвентарный) здания, сооружения, объекта незавершенного строительства, расположенного на земельном участке**	**-**
9	**Сведения о земельных участках (землях общего пользования, территории общего пользования), посредством которых обеспечивается доступ**	**земли общего пользования**
10	**Иные сведения**	**-**

4. Пояснения к сведениям об уточняемом земельном участке с кадастровым номером 32:20:0070601:61

Сведения об уточняемых земельных участках

1. Сведения о характерных точках границ уточняемого земельного участка с кадастровым номером 32:20:0070601:27

Система координат МСК-32 **Зона № 1**

Обозначение характерных точек границ	Координаты, м				Метод определения координат	Формулы, примененные для расчета средней квадратической погрешности определения координат характерных точек границ (Mt), с подставленными в такие формулы значениями и итоговые (вычисленные) значения Mt, м	Описание закрепления точки
	содержатся в Едином государственном реестре недвижимости		определены в результате выполнения комплексных кадастровых работ				
	X	Y	X	Y			
1	2	3	4	5	6	7	8
104	471282.29	1313214.45	471282.29	1313214.45	0.10	-	-
н105У	-	-	471290.33	1313240.91	0.10	-	-
н106У	-	-	471285.10	1313242.93	0.10	-	-
н107У	-	-	471263.51	1313250.20	0.10	-	-
н108У	-	-	471237.03	1313258.68	0.10	-	-
109	471227.98	1313229.37	471227.98	1313229.37	0.10	-	-
104	471282.29	1313214.45	471282.29	1313214.45	0.10	-	-

2. Сведения о частях границ уточняемого земельного участка с кадастровым номером 32:20:0070601:27

Обозначение части границы		Горизонтальное проложение (S), м	Описание прохождения части границы	Сведения о согласовании местоположения границ (согласовано/спорное)
от т.	до т.			
1	2	3	4	5
104	н105У	27.65	-	-
н105У	н106У	5.61	-	-
н106У	н107У	22.78	-	-
н107У	н108У	27.80	-	-
н108У	109	30.68	-	-
109	104	56.32	-	-

3. Сведения о характеристиках уточняемого земельного участка с кадастровым номером

№ п/п	Наименование характеристики земельного участка	Значение характеристики
1	2	3
1	Адрес земельного участка	БРЯНСКАЯ ОБЛАСТЬ, МУНИЦИПАЛЬНЫЙ РАЙОН ПОЧЕПСКИЙ, СЕЛЬСКОЕ ПОСЕЛЕНИЕ ДОМАНИЧСКОЕ, ПОСЕЛОК ЗАРЕЧЬЕ, УЛИЦА МОЛОДЕЖНАЯ, ЗЕМЕЛЬНЫЙ УЧАСТОК 5
1.1	Сведения о местоположении земельного участка (при отсутствии адреса) в структурированном в соответствии с федеральной информационной адресной системой виде	-
1.2	Дополнительные сведения о местоположении земельного участка	-
2	Площадь земельного участка ± величина погрешности определения (вычисления) площади (Р±ΔР), м2	1652±14
3	Формула, примененная для вычисления предельной погрешности определения площади земельного участка, с подставленными значениями и итоговые (вычисленные) значения (ΔР), м2	ΔР=3.5*Mt*√P=3.5*0.10*√1652=14
4	Площадь земельного участка согласно сведениям Единого государственного реестра недвижимости (Ркад), м2	1606
5	Оценка расхождения Р и Ркад (Р-Ркад), м2	46
6	Предельные минимальный и максимальный размеры земельного участка (Рмин и Рмакс), м2	Рмин = Рмакс =
7	Вид (виды) разрешенного использования	-
7.1	Дополнительные сведения об использовании земельного участка	-
8	Кадастровый или иной государственный учетный номер (инвентарный) здания, сооружения, объекта незавершенного строительства, расположенного на земельном участке	-
9	Сведения о земельных участках (землях общего пользования, территории общего пользования), посредством которых обеспечивается доступ	земли общего пользования
10	Иные сведения	-

4. Пояснения к сведениям об уточняемом земельном участке с кадастровым номером 32:20:0070601:27

Сведения об уточняемых земельных участках

1. Сведения о характерных точках границ уточняемого земельного участка с кадастровым номером 32:20:0070601:20

Система координат МСК-32 **Зона № 1**

Обозначение характерных точек границ	Координаты, м				Метод определения координат	Формулы, примененные для расчета средней квадратической погрешности определения координат характерных точек границ (Mt), с подставленными в такие формулы значениями и итоговые (вычисленные) значения Mt, м	Описание закрепления точки
	содержатся в Едином государственном реестре недвижимости		определены в результате выполнения комплексных кадастровых работ				
	X	Y	X	Y			
1	2	3	4	5	6	7	8
н105У	-	-	471290.33	1313240.91	0.10	-	-
н110У	-	-	471298.19	1313264.95	0.10	-	-
н111У	-	-	471300.52	1313271.15	0.10	-	-
н112У	-	-	471266.73	1313281.34	0.10	-	-
н113У	-	-	471246.14	1313287.80	0.10	-	-
н108У	-	-	471237.03	1313258.68	0.10	-	-
н107У	-	-	471263.51	1313250.20	0.10	-	-
н106У	-	-	471285.10	1313242.93	0.10	-	-
н105У	-	-	471290.33	1313240.91	0.10	-	-

2. Сведения о частях границ уточняемого земельного участка с кадастровым номером 32:20:0070601:20

Обозначение части границы		Горизонтальное проложение (S), м	Описание прохождения части границы	Сведения о согласовании местоположения границ (согласовано/спорное)
от т.	до т.			
1	2	3	4	5
н105У	н110У	25.29	-	-
н110У	н111У	6.62	-	-
н111У	н112У	35.29	-	-
н112У	н113У	21.58	-	-
н113У	н108У	30.51	-	-
н108У	н107У	27.80	-	-
н107У	н106У	22.78	-	-
н106У	н105У	5.61	-	-

3. Сведения о характеристиках уточняемого земельного участка с кадастровым номером

№ п/п	Наименование характеристики земельного участка	Значение характеристики
1	2	3
1	Адрес земельного участка	БРЯНСКАЯ ОБЛАСТЬ, МУНИЦИПАЛЬНЫЙ РАЙОН ПОЧЕПСКИЙ, СЕЛЬСКОЕ ПОСЕЛЕНИЕ ДОМАНИЧСКОЕ, ПОСЕЛОК ЗАРЕЧЬЕ, УЛИЦА МОЛОДЕЖНАЯ, ЗЕМЕЛЬНЫЙ УЧАСТОК 7
1.1	Сведения о местоположении земельного участка (при отсутствии адреса) в структурированном в соответствии с федеральной информационной адресной системой виде	-
1.2	Дополнительные сведения о местоположении земельного участка	-
2	Площадь земельного участка ± величина погрешности определения (вычисления) площади (Р±ΔР), м2	1744±15
3	Формула, примененная для вычисления предельной погрешности определения площади земельного участка, с подставленными значениями и итоговые (вычисленные) значения (ΔР), м2	ΔР=3.5*Mt*√P=3.5*0.10*√1744=15
4	Площадь земельного участка согласно сведениям Единого государственного реестра недвижимости (Ркад), м2	1760
5	Оценка расхождения Р и Ркад (Р-Ркад), м2	16
6	Предельные минимальный и максимальный размеры земельного участка (Рмин и Рмакс), м2	Рмин = Рмакс =
7	Вид (виды) разрешенного использования	-
7.1	Дополнительные сведения об использовании земельного участка	-
8	Кадастровый или иной государственный учетный номер (инвентарный) здания, сооружения, объекта незавершенного строительства, расположенного на земельном участке	-
9	Сведения о земельных участках (землях общего пользования, территории общего пользования), посредством которых обеспечивается доступ	земли общего пользования
10	Иные сведения	-

4. Пояснения к сведениям об уточняемом земельном участке с кадастровым номером 32:20:0070601:20

Сведения об уточняемых земельных участках

1. Сведения о характерных точках границ уточняемого земельного участка с кадастровым номером 32:20:0070601:15

Система координат МСК-32 **Зона № 1**

Обозначение характерных точек границ	Координаты, м				Метод определения координат	Формулы, примененные для расчета средней квадратической погрешности определения координат характерных точек границ (Mt), с подставленными в такие формулы значениями и итоговые (вычисленные) значения Mt, м	Описание закрепления точки
	содержатся в Едином государственном реестре недвижимости		определены в результате выполнения комплексных кадастровых работ				
	X	Y	X	Y			
1	2	3	4	5	6	7	8
н105У	-	-	471290.33	1313240.91	0.10	-	-
н110У	-	-	471298.19	1313264.95	0.10	-	-
н111У	-	-	471300.52	1313271.15	0.10	-	-
н112У	-	-	471266.73	1313281.34	0.10	-	-
н113У	-	-	471246.14	1313287.80	0.10	-	-
н108У	-	-	471237.03	1313258.68	0.10	-	-
н107У	-	-	471263.51	1313250.20	0.10	-	-
н106У	-	-	471285.10	1313242.93	0.10	-	-
н105У	-	-	471290.33	1313240.91	0.10	-	-

2. Сведения о частях границ уточняемого земельного участка с кадастровым номером 32:20:0070601:15

Обозначение части границы		Горизонтальное проложение (S), м	Описание прохождения части границы	Сведения о согласовании местоположения границ (согласовано/спорное)
от т.	до т.			
1	2	3	4	5
н105У	н110У	25.29	-	-
н110У	н111У	6.62	-	-
н111У	н112У	35.29	-	-
н112У	н113У	21.58	-	-
н113У	н108У	30.51	-	-
н108У	н107У	27.80	-	-
н107У	н106У	22.78	-	-
н106У	н105У	5.61	-	-

3. Сведения о характеристиках уточняемого земельного участка с кадастровым номером

№ п/п	Наименование характеристики земельного участка	Значение характеристики
1	2	3
1	Адрес земельного участка	БРЯНСКАЯ ОБЛАСТЬ, МУНИЦИПАЛЬНЫЙ РАЙОН ПОЧЕПСКИЙ, СЕЛЬСКОЕ ПОСЕЛЕНИЕ ДОМАНИЧСКОЕ, ПОСЕЛОК ЗАРЕЧЬЕ, УЛИЦА МОЛОДЕЖНАЯ, ЗЕМЕЛЬНЫЙ УЧАСТОК 9
1.1	Сведения о местоположении земельного участка (при отсутствии адреса) в структурированном в соответствии с федеральной информационной адресной системой виде	-
1.2	Дополнительные сведения о местоположении земельного участка	-
2	Площадь земельного участка ± величина погрешности определения (вычисления) площади (Р±ΔР), м2	1680±14
3	Формула, примененная для вычисления предельной погрешности определения площади земельного участка, с подставленными значениями и итоговые (вычисленные) значения (ΔР), м2	ΔР=3.5*Mt*√P=3.5*0.10*√1680=14
4	Площадь земельного участка согласно сведениям Единого государственного реестра недвижимости (Ркад), м2	1655
5	Оценка расхождения Р и Ркад (Р-Ркад), м2	25
6	Предельные минимальный и максимальный размеры земельного участка (Рмин и Рмакс), м2	Рмин = Рмакс =
7	Вид (виды) разрешенного использования	-
7.1	Дополнительные сведения об использовании земельного участка	-
8	Кадастровый или иной государственный учетный номер (инвентарный) здания, сооружения, объекта незавершенного строительства, расположенного на земельном участке	-
9	Сведения о земельных участках (землях общего пользования, территории общего пользования), посредством которых обеспечивается доступ	земли общего пользования
10	Иные сведения	-

4. Пояснения к сведениям об уточняемом земельном участке с кадастровым номером 32:20:0070601:15

Сведения об уточняемых земельных участках

1. Сведения о характерных точках границ уточняемого земельного участка с кадастровым номером 32:20:0070601:63

Система координат МСК-32 **Зона № 1**

Обозначение характерных точек границ	Координаты, м				Метод определения координат	Формулы, примененные для расчета средней квадратической погрешности определения координат характерных точек границ (Mt), с подставленными в такие формулы значениями и итоговые (вычисленные) значения Mt, м	Описание закрепления точки
	содержатся в Едином государственном реестре недвижимости		определены в результате выполнения комплексных кадастровых работ				
	X	Y	X	Y			
1	2	3	4	5	6	7	8
94	471309.21	1313299.04	471309.21	1313299.04	0.10	-	-
н93У	-	-	471314.70	1313318.16	0.10	-	-
н103У	-	-	471318.24	1313330.01	0.10	-	-
н116У	-	-	471297.90	1313335.37	0.10	-	-
н117У	-	-	471287.73	1313338.62	0.10	-	-
н118У	-	-	471272.13	1313343.48	0.10	-	-
н119У	-	-	471262.97	1313346.24	0.10	-	-
н114	-	-	471254.08	1313315.53	0.10	-	-
94	471309.21	1313299.04	471309.21	1313299.04	0.10	-	-

2. Сведения о частях границ уточняемого земельного участка с кадастровым номером 32:20:0070601:63

Обозначение части границы		Горизонтальное проложение (S), м	Описание прохождения части границы	Сведения о согласовании местоположения границ (согласовано/спорное)
от т.	до т.			
1	2	3	4	5
94	н93У	19.89	-	-
н93У	н103У	12.37	-	-
н103У	н116У	21.03	-	-
н116У	н117У	10.68	-	-
н117У	н118У	16.34	-	-
н118У	н119У	9.57	-	-
н119У	н114	31.97	-	-
н114	94	57.54	-	-

3. Сведения о характеристиках уточняемого земельного участка с кадастровым номером

№ п/п	Наименование характеристики земельного участка	Значение характеристики
1	2	3
1	Адрес земельного участка	БРЯНСКАЯ ОБЛАСТЬ, МУНИЦИПАЛЬНЫЙ РАЙОН ПОЧЕПСКИЙ, СЕЛЬСКОЕ ПОСЕЛЕНИЕ ДОМАНИЧСКОЕ, ПОСЕЛОК ЗАРЕЧЬЕ, УЛИЦА МОЛОДЕЖНАЯ, ЗЕМЕЛЬНЫЙ УЧАСТОК 11
1.1	Сведения о местоположении земельного участка (при отсутствии адреса) в структурированном в соответствии с федеральной информационной адресной системой виде	-
1.2	Дополнительные сведения о местоположении земельного участка	-
2	Площадь земельного участка ± величина погрешности определения (вычисления) площади (Р±ΔР), м2	1833±15
3	Формула, примененная для вычисления предельной погрешности определения площади земельного участка, с подставленными значениями и итоговые (вычисленные) значения (ΔР), м2	ΔР=3.5*Mt*√P=3.5*0.10*√1833=15
4	Площадь земельного участка согласно сведениям Единого государственного реестра недвижимости (Ркад), м2	1900
5	Оценка расхождения Р и Ркад (Р-Ркад), м2	67
6	Предельные минимальный и максимальный размеры земельного участка (Рмин и Рмакс), м2	Рмин = Рмакс =
7	Вид (виды) разрешенного использования	-
7.1	Дополнительные сведения об использовании земельного участка	-
8	Кадастровый или иной государственный учетный номер (инвентарный) здания, сооружения, объекта незавершенного строительства, расположенного на земельном участке	-
9	Сведения о земельных участках (землях общего пользования, территории общего пользования), посредством которых обеспечивается доступ	земли общего пользования
10	Иные сведения	-

4. Пояснения к сведениям об уточняемом земельном участке с кадастровым номером 32:20:0070601:63

Сведения об уточняемых земельных участках

1. Сведения о характерных точках границ уточняемого земельного участка с кадастровым номером 32:20:0070601:62

Система координат МСК-32 **Зона № 1**

Обозначение характерных точек границ	Координаты, м				Метод определения координат	Формулы, примененные для расчета средней квадратической погрешности определения координат характерных точек границ (Mt), с подставленными в такие формулы значениями и итоговые (вычисленные) значения Mt, м	Описание закрепления точки
	содержатся в Едином государственном реестре недвижимости		определены в результате выполнения комплексных кадастровых работ				
	X	Y	X	Y			
1	2	3	4	5	6	7	8
н103У	-	-	471318.24	1313330.01	0.10	-	-
н102У	-	-	471327.54	1313361.09	0.10	-	-
н120У	-	-	471307.54	1313366.19	0.10	-	-
н121У	-	-	471306.71	1313363.90	0.10	-	-
н122У	-	-	471271.22	1313374.41	0.10	-	-
н119У	-	-	471262.97	1313346.24	0.10	-	-
н118У	-	-	471272.13	1313343.48	0.10	-	-
н117У	-	-	471287.73	1313338.62	0.10	-	-
н116У	-	-	471297.90	1313335.37	0.10	-	-
н103У	-	-	471318.24	1313330.01	0.10	-	-

2. Сведения о частях границ уточняемого земельного участка с кадастровым номером 32:20:0070601:62

Обозначение части границы		Горизонтальное проложение (S), м	Описание прохождения части границы	Сведения о согласовании местоположения границ (согласовано/спорное)
от т.	до т.			
1	2	3	4	5
н103У	н102У	32.44	-	-
н102У	н120У	20.64	-	-
н120У	н121У	2.44	-	-
н121У	н122У	37.01	-	-
н122У	н119У	29.35	-	-
н119У	н118У	9.57	-	-
н118У	н117У	16.34	-	-
н117У	н116У	10.68	-	-
н116У	н103У	21.03	-	-
н103У	н102	32.44	-	-

3. Сведения о характеристиках уточняемого земельного участка с кадастровым номером		
№ п/п	**Наименование характеристики земельного участка**	**Значение характеристики**
1	**2**	**3**
1	**Адрес земельного участка**	**БРЯНСКАЯ ОБЛАСТЬ, МУНИЦИПАЛЬНЫЙ РАЙОН ПОЧЕПСКИЙ, СЕЛЬСКОЕ ПОСЕЛЕНИЕ ДОМАНИЧСКОЕ, ПОСЕЛОК ЗАРЕЧЬЕ, УЛИЦА МОЛОДЕЖНАЯ, ЗЕМЕЛЬНЫЙ УЧАСТОК 13**
1.1	**Сведения о местоположении земельного участка (при отсутствии адреса) в структурированном в соответствии с федеральной информационной адресной системой виде**	**-**
1.2	**Дополнительные сведения о местоположении земельного участка**	**-**
2	**Площадь земельного участка ± величина погрешности определения (вычисления) площади (Р±ΔР), м2**	**1763±15**
3	**Формула, примененная для вычисления предельной погрешности определения площади земельного участка, с подставленными значениями и итоговые (вычисленные) значения (ΔР), м2**	**ΔР=3.5*Mt*√P=3.5*0.10*√1763=15**
4	**Площадь земельного участка согласно сведениям Единого государственного реестра недвижимости (Ркад), м2**	**2100**
5	**Оценка расхождения Р и Ркад (Р-Ркад), м2**	**337**
6	**Предельные минимальный и максимальный размеры земельного участка (Рмин и Рмакс), м2**	**Рмин = Рмакс =**
7	**Вид (виды) разрешенного использования**	**-**
7.1	**Дополнительные сведения об использовании земельного участка**	**-**
8	**Кадастровый или иной государственный учетный номер (инвентарный) здания, сооружения, объекта незавершенного строительства, расположенного на земельном участке**	**-**
9	**Сведения о земельных участках (землях общего пользования, территории общего пользования), посредством которых обеспечивается доступ**	**земли общего пользования**
10	**Иные сведения**	**-**

4. Пояснения к сведениям об уточняемом земельном участке с кадастровым номером 32:20:0070601:62

Сведения об уточняемых земельных участках

1. Сведения о характерных точках границ уточняемого земельного участка с кадастровым номером 32:20:0070601:85

Система координат МСК-32 **Зона № 1**

Обозначение характерных точек границ	Координаты, м				Метод определения координат	Формулы, примененные для расчета средней квадратической погрешности определения координат характерных точек границ (Mt), с подставленными в такие формулы значениями и итоговые (вычисленные) значения Mt, м	Описание закрепления точки
	содержатся в Едином государственном реестре недвижимости		определены в результате выполнения комплексных кадастровых работ				
	X	Y	X	Y			
1	2	3	4	5	6	7	8
123	471209.45	1313221.26	471209.45	1313221.26	0.10	-	-
124	471218.28	1313248.45	471218.28	1313248.45	0.10	-	-
н125У	-	-	471194.97	1313256.11	0.10	-	-
н126У	-	-	471183.58	1313260.58	0.10	-	-
н127У	-	-	471172.41	1313263.76	0.10	-	-
н128У	-	-	471168.27	1313276.32	0.10	-	-
н129У	-	-	471164.36	1313282.66	0.10	-	-
н130У	-	-	471159.00	1313285.62	0.10	-	-
н131У	-	-	471157.06	1313280.43	0.10	-	-
132	471162.27	1313278.27	471162.27	1313278.27	0.10	-	-
133	471160.72	1313268.74	471160.72	1313268.74	0.10	-	-
134	471168.30	1313265.14	471168.30	1313265.14	0.10	-	-
135	471170.68	1313255.72	471170.68	1313255.72	0.10	-	-
136	471164.45	1313236.66	471164.45	1313236.66	0.10	-	-
137	471201.85	1313223.86	471201.85	1313223.86	0.10	-	-
123	471209.45	1313221.26	471209.45	1313221.26	0.10	-	-

2. Сведения о частях границ уточняемого земельного участка с кадастровым номером 32:20:0070601:85

Обозначение части границы		Горизонтальное проложение (S), м	Описание прохождения части границы	Сведения о согласовании местоположения границ (согласовано/спорное)
от т.	до т.			
1	2	3	4	5
123	124	28.59	123	-
124	н125У	24.54	124	-
н125У	н126У	12.24	н125	-
н126У	н127У	11.61	н126	-
н127У	н128У	13.22	н127	-
н128У	н129У	7.45	н128	-
н129У	н130У	6.12	н129	-
н130У	н131У	5.54	н130	-
н131У	132	5.64	н131	-
132	133	9.66	132	-

133	134	8.39	133	-
134	135	9.72	134	-
135	136	20.05	135	-
136	137	39.53	136	-
137	123	8.03	137	-

3. Сведения о характеристиках уточняемого земельного участка с кадастровым номером

№ п/п	Наименование характеристики земельного участка	Значение характеристики
1	2	3
1	Адрес земельного участка	БРЯНСКАЯ ОБЛАСТЬ, МУНИЦИПАЛЬНЫЙ РАЙОН ПОЧЕПСКИЙ, СЕЛЬСКОЕ ПОСЕЛЕНИЕ ДОМАНИЧСКОЕ, ПОСЕЛОК ЗАРЕЧЬЕ, УЛИЦА МОЛОДЕЖНАЯ, ЗЕМЕЛЬНЫЙ УЧАСТОК 6
1.1	Сведения о местоположении земельного участка (при отсутствии адреса) в структурированном в соответствии с федеральной информационной адресной системой виде	-
1.2	Дополнительные сведения о местоположении земельного участка	-
2	Площадь земельного участка ± величина погрешности определения (вычисления) площади (Р±ΔР), м2	1517±14
3	Формула, примененная для вычисления предельной погрешности определения площади земельного участка, с подставленными значениями и итоговые (вычисленные) значения (ΔР), м2	ΔР=3.5*Mt*√P=3.5*0.10*√1517=14
4	Площадь земельного участка согласно сведениям Единого государственного реестра недвижимости (Ркад), м2	1476
5	Оценка расхождения Р и Ркад (Р-Ркад), м2	41
6	Предельные минимальный и максимальный размеры земельного участка (Рмин и Рмакс), м2	Рмин = Рмакс =
7	Вид (виды) разрешенного использования	-
7.1	Дополнительные сведения об использовании земельного участка	-
8	Кадастровый или иной государственный учетный номер (инвентарный) здания, сооружения, объекта незавершенного строительства, расположенного на земельном участке	-
9	Сведения о земельных участках (землях общего пользования, территории общего пользования), посредством которых обеспечивается доступ	земли общего пользования
10	Иные сведения	-

4. Пояснения к сведениям об уточняемом земельном участке с кадастровым номером 32:20:0070601:85

Сведения об уточняемых земельных участках

1. Сведения о характерных точках границ уточняемого земельного участка с кадастровым номером 32:20:0070601:19

Система координат МСК-32 **Зона № 1**

Обозначение характерных точек границ	Координаты, м				Метод определения координат	Формулы, примененные для расчета средней квадратической погрешности определения координат характерных точек границ (Mt), с подставленными в такие формулы значениями и итоговые (вычисленные) значения Mt, м	Описание закрепления точки
	содержатся в Едином государственном реестре недвижимости		определены в результате выполнения комплексных кадастровых работ				
	X	Y	X	Y			
1	2	3	4	5	6	7	8
124	471218.28	1313248.45	471218.28	1313248.45	0.10	-	-
н138У	-	-	471222.40	1313263.91	0.10	-	-
н139У	-	-	471226.05	1313276.88	0.10	-	-
н140У	-	-	471210.20	1313281.68	0.10	-	-
н140У	-	-	471180.48	1313291.56	0.10	-	-
н142У	-	-	471179.80	1313288.75	0.10	-	-
н143У	-	-	471169.74	1313291.59	0.10	-	-
н144У	-	-	471166.20	1313292.16	0.10	-	-
н129У	-	-	471164.36	1313282.66	0.10	-	-
н128У	-	-	471168.27	1313276.32	0.10	-	-
н127У	-	-	471172.41	1313263.76	0.10	-	-
н126У	-	-	471183.58	1313260.58	0.10	-	-
н125У	-	-	471194.97	1313256.11	0.10	-	-
124	471218.28	1313248.45	471218.28	1313248.45	0.10	-	-

2. Сведения о частях границ уточняемого земельного участка с кадастровым номером 32:20:0070601:19

Обозначение части границы		Горизонтальное проложение (S), м	Описание прохождения части границы	Сведения о согласовании местоположения границ (согласовано/спорное)
от т.	до т.			
1	2	3	4	5
124	н138У	16.00	-	-
н138У	н139У	13.47	-	-
н139У	н140У	16.56	-	-
н140У	н140У	31.32	-	-
н140У	н142У	2.89	-	-
н142У	н143У	10.45	-	-
н143У	н144У	3.59	-	-
н144У	н129У	9.68	-	-
н129У	н128У	7.45	-	-
н128У	н127У	13.22	-	-
н127У	н126У	11.61	-	-
н126У	н125У	12.24	-	-
н125У	124	24.54	-	-

3. Сведения о характеристиках уточняемого земельного участка с кадастровым номером

№ п/п	Наименование характеристики земельного участка	Значение характеристики
1	2	3
1	Адрес земельного участка	БРЯНСКАЯ ОБЛАСТЬ, МУНИЦИПАЛЬНЫЙ РАЙОН ПОЧЕПСКИЙ, СЕЛЬСКОЕ ПОСЕЛЕНИЕ ДОМАНИЧСКОЕ, ПОСЕЛОК ЗАРЕЧЬЕ, УЛИЦА МОЛОДЕЖНАЯ, ЗЕМЕЛЬНЫЙ УЧАСТОК 8
1.1	Сведения о местоположении земельного участка (при отсутствии адреса) в структурированном в соответствии с федеральной информационной адресной системой виде	-
1.2	Дополнительные сведения о местоположении земельного участка	-
2	Площадь земельного участка ± величина погрешности определения (вычисления) площади (Р±ΔР), м2	1619±14
3	Формула, примененная для вычисления предельной погрешности определения площади земельного участка, с подставленными значениями и итоговые (вычисленные) значения (ΔР), м2	ΔР=3.5*Mt*√P=3.5*0.10*√1619=14
4	Площадь земельного участка согласно сведениям Единого государственного реестра недвижимости (Ркад), м2	1681
5	Оценка расхождения Р и Ркад (Р-Ркад), м2	62
6	Предельные минимальный и максимальный размеры земельного участка (Рмин и Рмакс), м2	Рмин = Рмакс =
7	Вид (виды) разрешенного использования	-
7.1	Дополнительные сведения об использовании земельного участка	-
8	Кадастровый или иной государственный учетный номер (инвентарный) здания, сооружения, объекта незавершенного строительства, расположенного на земельном участке	-
9	Сведения о земельных участках (землях общего пользования, территории общего пользования), посредством которых обеспечивается доступ	земли общего пользования
10	Иные сведения	-

4. Пояснения к сведениям об уточняемом земельном участке с кадастровым номером 32:20:0070601:19

Сведения об уточняемых земельных участках

1. Сведения о характерных точках границ уточняемого земельного участка с кадастровым номером 32:20:0070601:16

Система координат МСК-32 **Зона № 1**

Обозначение характерных точек границ	Координаты, м				Метод определения координат	Формулы, примененные для расчета средней квадратической погрешности определения координат характерных точек границ (Mt), с подставленными в такие формулы значениями и итоговые (вычисленные) значения Mt, м	Описание закрепления точки
	содержатся в Едином государственном реестре недвижимости		определены в результате выполнения комплексных кадастровых работ				
	X	Y	X	Y			
1	2	3	4	5	6	7	8
н139У	-	-	471226.05	1313276.88	0.10	-	-
н145У	-	-	471234.63	1313306.23	0.10	-	-
н151У	-	-	471188.64	1313319.62	0.10	-	-
н141У	-	-	471186.62	1313313.05	0.10	-	-
н140У	-	-	471180.48	1313291.56	0.10	-	-
н140У	-	-	471210.20	1313281.68	0.10	-	-
н139У	-	-	471226.05	1313276.88	0.10	-	-

2. Сведения о частях границ уточняемого земельного участка с кадастровым номером 32:20:0070601:16

Обозначение части границы		Горизонтальное проложение (S), м	Описание прохождения части границы	Сведения о согласовании местоположения границ (согласовано/спорное)
от т.	до т.			
1	2	3	4	5
н139У	н145У	30.58	н139	-
н145У	н151У	47.90	н145	-
н151У	н141У	6.87	н151	-
н141У	н140У	22.35	н141	-
н140У	н140У	31.32	н140	-
н140У	н139У	16.56	н140	-

3. Сведения о характеристиках уточняемого земельного участка с кадастровым номером

№ п/п	Наименование характеристики земельного участка	Значение характеристики
1	2	3
1	Адрес земельного участка	БРЯНСКАЯ ОБЛАСТЬ, МУНИЦИПАЛЬНЫЙ РАЙОН ПОЧЕПСКИЙ, СЕЛЬСКОЕ ПОСЕЛЕНИЕ ДОМАНИЧСКОЕ, ПОСЕЛОК ЗАРЕЧЬЕ, УЛИЦА МОЛОДЕЖНАЯ, ЗЕМЕЛЬНЫЙ УЧАСТОК 8
1.1	Сведения о местоположении земельного участка (при отсутствии адреса) в структурированном в соответствии с федеральной информационной адресной системой виде	-
1.2	Дополнительные сведения о местоположении земельного участка	-
2	Площадь земельного участка ± величина погрешности определения (вычисления) площади (Р±ΔР), м2	1440±13
3	Формула, примененная для вычисления предельной погрешности определения площади земельного участка, с подставленными значениями и итоговые (вычисленные) значения (ΔР), м2	ΔР=3.5*Mt*√P=3.5*0.10*√1440=13
4	Площадь земельного участка согласно сведениям Единого государственного реестра недвижимости (Ркад), м2	1502
5	Оценка расхождения Р и Ркад (Р-Ркад), м2	62
6	Предельные минимальный и максимальный размеры земельного участка (Рмин и Рмакс), м2	Рмин = Рмакс =
7	Вид (виды) разрешенного использования	-
7.1	Дополнительные сведения об использовании земельного участка	-
8	Кадастровый или иной государственный учетный номер (инвентарный) здания, сооружения, объекта незавершенного строительства, расположенного на земельном участке	-
9	Сведения о земельных участках (землях общего пользования, территории общего пользования), посредством которых обеспечивается доступ	земли общего пользования
10	Иные сведения	-

4. Пояснения к сведениям об уточняемом земельном участке с кадастровым номером 32:20:0070601:16

Сведения об уточняемых земельных участках

1. Сведения о характерных точках границ уточняемого земельного участка с кадастровым номером 32:20:0070601:66

Система координат МСК-32 **Зона № 1**

Обозначение характерных точек границ	Координаты, м				Метод определения координат	Формулы, примененные для расчета средней квадратической погрешности определения координат характерных точек границ (Mt), с подставленными в такие формулы значениями и итоговые (вычисленные) значения Mt, м	Описание закрепления точки
	содержатся в Едином государственном реестре недвижимости		определены в результате выполнения комплексных кадастровых работ				
	X	Y	X	Y			
1	2	3	4	5	6	7	8
н145У	-	-	471234.63	1313306.23	0.10	-	-
н146У	-	-	471242.71	1313333.43	0.10	-	-
н147У	-	-	471227.70	1313338.00	0.10	-	-
н148У	-	-	471207.76	1313344.14	0.10	-	-
н149У	-	-	471197.18	1313347.31	0.10	-	-
н150У	-	-	471196.01	1313343.60	0.10	-	-
н151У	-	-	471188.64	1313319.62	0.10	-	-
н145У	-	-	471234.63	1313306.23	0.10	-	-

2. Сведения о частях границ уточняемого земельного участка с кадастровым номером 32:20:0070601:66

Обозначение части границы		Горизонтальное проложение (S), м	Описание прохождения части границы	Сведения о согласовании местоположения границ (согласовано/спорное)
от т.	до т.			
1	2	3	4	5
н145У	н146У	28.37	н145	-
н146У	н147У	15.69	н146	-
н147У	н148У	20.86	н147	-
н148У	н149У	11.04	н148	-
н149У	н150У	3.89	н149	-
н150У	н151У	25.09	н150	-
н151У	н145У	47.90	н151	-

3. Сведения о характеристиках уточняемого земельного участка с кадастровым номером		
№ п/п	**Наименование характеристики земельного участка**	**Значение характеристики**
1	**2**	**3**
1	**Адрес земельного участка**	**БРЯНСКАЯ ОБЛАСТЬ, МУНИЦИПАЛЬНЫЙ РАЙОН ПОЧЕПСКИЙ, СЕЛЬСКОЕ ПОСЕЛЕНИЕ ДОМАНИЧСКОЕ, ПОСЕЛОК ЗАРЕЧЬЕ, УЛИЦА МОЛОДЕЖНАЯ, ЗЕМЕЛЬНЫЙ УЧАСТОК 12**
1.1	**Сведения о местоположении земельного участка (при отсутствии адреса) в структурированном в соответствии с федеральной информационной адресной системой виде**	**-**
1.2	**Дополнительные сведения о местоположении земельного участка**	**-**
2	**Площадь земельного участка ± величина погрешности определения (вычисления) площади (Р±ΔР), м2**	**1370±13**
3	**Формула, примененная для вычисления предельной погрешности определения площади земельного участка, с подставленными значениями и итоговые (вычисленные) значения (ΔР), м2**	**ΔР=3.5*Mt*√P=3.5*0.10*√1370=13**
4	**Площадь земельного участка согласно сведениям Единого государственного реестра недвижимости (Ркад), м2**	**1500**
5	**Оценка расхождения Р и Ркад (Р-Ркад), м2**	**130**
6	**Предельные минимальный и максимальный размеры земельного участка (Рмин и Рмакс), м2**	**Рмин = Рмакс =**
7	**Вид (виды) разрешенного использования**	**-**
7.1	**Дополнительные сведения об использовании земельного участка**	**-**
8	**Кадастровый или иной государственный учетный номер (инвентарный) здания, сооружения, объекта незавершенного строительства, расположенного на земельном участке**	**-**
9	**Сведения о земельных участках (землях общего пользования, территории общего пользования), посредством которых обеспечивается доступ**	**земли общего пользования**
10	**Иные сведения**	**-**

4. Пояснения к сведениям об уточняемом земельном участке с кадастровым номером 32:20:0070601:66

Сведения об уточняемых земельных участках

1. Сведения о характерных точках границ уточняемого земельного участка с кадастровым номером 32:20:0070601:32

Система координат МСК-32 **Зона № 1**

Обозначение характерных точек границ	Координаты, м				Метод определения координат	Формулы, примененные для расчета средней квадратической погрешности определения координат характерных точек границ (Mt), с подставленными в такие формулы значениями и итоговые (вычисленные) значения Mt, м	Описание закрепления точки
	содержатся в Едином государственном реестре недвижимости		определены в результате выполнения комплексных кадастровых работ				
	X	Y	X	Y			
1	2	3	4	5	6	7	8
н146У	-	-	471242.71	1313333.43	0.10	-	-
н152У	-	-	471249.06	1313354.81	0.10	-	-
н153У	-	-	471251.40	1313362.05	0.10	-	-
н154У	-	-	471237.31	1313366.51	0.10	-	-
н155У	-	-	471229.31	1313369.13	0.10	-	-
н156У	-	-	471227.38	1313370.48	0.10	-	-
н157У	-	-	471208.37	1313377.43	0.10	-	-
н158У	-	-	471176.44	1313388.19	0.10	-	-
н159У	-	-	471168.63	1313373.15	0.10	-	-
н160У	-	-	471165.05	1313364.13	0.10	-	-
н161У	-	-	471152.36	1313364.35	0.10	-	-
н162У	-	-	471151.82	1313363.18	0.10	-	-
н163У	-	-	471161.75	1313359.88	0.10	-	-
н164У	-	-	471178.01	1313355.29	0.10	-	-
н165У	-	-	471179.52	1313350.66	0.10	-	-
н150У	-	-	471196.01	1313343.60	0.10	-	-
н149У	-	-	471197.18	1313347.31	0.10	-	-
н148У	-	-	471207.76	1313344.14	0.10	-	-
н147У	-	-	471227.70	1313338.00	0.10	-	-
н146У	-	-	471242.71	1313333.43	0.10	-	-

2. Сведения о частях границ уточняемого земельного участка с кадастровым номером 32:20:0070601:32

Обозначение части границы		Горизонтальное проложение (S), м	Описание прохождения части границы	Сведения о согласовании местоположения границ (согласовано/спорное)
от т.	до т.			
1	2	3	4	5
н146У	н152У	22.30	-	-
н152У	н153У	7.61	-	-
н153У	н154У	14.78	-	-
н154У	н155У	8.42	-	-
н155У	н156У	2.36	-	-
н156У	н157У	20.24	-	-
н157У	н158У	33.69	-	-
н158У	н159У	16.95	-	-
н159У	н160У	9.70	-	-
н160У	н161У	12.69	-	-
н161У	н162У	1.29	-	-
н162У	н163У	10.46	-	-
н163У	н164У	16.90	-	-
н164У	н165У	4.87	-	-
н165У	н150У	17.94	-	-
н150У	н149У	3.89	-	-
н149У	н148У	11.04	-	-
н148У	н147У	20.86	-	-
н147У	н146У	15.69	-	-

3. Сведения о характеристиках уточняемого земельного участка с кадастровым номером		
№ п/п	**Наименование характеристики земельного участка**	**Значение характеристики**
1	**2**	**3**
1	**Адрес земельного участка**	**БРЯНСКАЯ ОБЛАСТЬ, МУНИЦИПАЛЬНЫЙ РАЙОН ПОЧЕПСКИЙ, СЕЛЬСКОЕ ПОСЕЛЕНИЕ ДОМАНИЧСКОЕ, ПОСЕЛОК ЗАРЕЧЬЕ, УЛИЦА МОЛОДЕЖНАЯ, ЗЕМЕЛЬНЫЙ УЧАСТОК 14**
1.1	**Сведения о местоположении земельного участка (при отсутствии адреса) в структурированном в соответствии с федеральной информационной адресной системой виде**	**-**
1.2	**Дополнительные сведения о местоположении земельного участка**	**-**
2	**Площадь земельного участка ± величина погрешности определения (вычисления) площади (Р±ΔР), м2**	**2645±18**
3	**Формула, примененная для вычисления предельной погрешности определения площади земельного участка, с подставленными значениями и итоговые (вычисленные) значения (ΔР), м2**	**ΔР=3.5*Mt*√P=3.5*0.10*√2645=18**
4	**Площадь земельного участка согласно сведениям Единого государственного реестра недвижимости (Ркад), м2**	**1861**
5	**Оценка расхождения Р и Ркад (Р-Ркад), м2**	**784**
6	**Предельные минимальный и максимальный размеры земельного участка (Рмин и Рмакс), м2**	**Рмин = Рмакс =**
7	**Вид (виды) разрешенного использования**	**-**
7.1	**Дополнительные сведения об использовании земельного участка**	**-**
8	**Кадастровый или иной государственный учетный номер (инвентарный) здания, сооружения, объекта незавершенного строительства, расположенного на земельном участке**	**-**
9	**Сведения о земельных участках (землях общего пользования, территории общего пользования), посредством которых обеспечивается доступ**	**земли общего пользования**
10	**Иные сведения**	**-**

4. Пояснения к сведениям об уточняемом земельном участке с кадастровым номером 32:20:0070601:32

Сведения об уточняемых земельных участках

1. Сведения о характерных точках границ уточняемого земельного участка с кадастровым номером 32:20:0070601:26

Система координат МСК-32 **Зона № 1**

Обозначение характерных точек границ	Координаты, м				Метод определения координат	Формулы, примененные для расчета средней квадратической погрешности определения координат характерных точек границ (Mt), с подставленными в такие формулы значениями и итоговые (вычисленные) значения Mt, м	Описание закрепления точки
	содержатся в Едином государственном реестре недвижимости		определены в результате выполнения комплексных кадастровых работ				
	X	Y	X	Y			
1	2	3	4	5	6	7	8
н153У	-	-	471251.40	1313362.05	0.10	-	-
н166У	-	-	471259.56	1313390.04	0.10	-	-
н167У	-	-	471234.33	1313399.26	0.10	-	-
н168У	-	-	471214.26	1313406.45	0.10	-	-
н169У	-	-	471211.29	1313397.63	0.10	-	-
н170У	-	-	471169.59	1313410.53	0.10	-	-
н171У	-	-	471163.26	1313393.07	0.10	-	-
н158У	-	-	471176.44	1313388.19	0.10	-	-
н157У	-	-	471208.37	1313377.43	0.10	-	-
н156У	-	-	471227.38	1313370.48	0.10	-	-
н155У	-	-	471229.31	1313369.13	0.10	-	-
н154У	-	-	471237.31	1313366.51	0.10	-	-
н153У	-	-	471251.40	1313362.05	0.10	-	-

2. Сведения о частях границ уточняемого земельного участка с кадастровым номером 32:20:0070601:26

Обозначение части границы		Горизонтальное проложение (S), м	Описание прохождения части границы	Сведения о согласовании местоположения границ (согласовано/спорное)
от т.	до т.			
1	2	3	4	5
н153У	н166У	29.16	-	-
н166У	н167У	26.86	-	-
н167У	н168У	21.32	-	-
н168У	н169У	9.31	-	-
н169У	н170У	43.65	-	-
н170У	н171У	18.57	-	-
н171У	н158У	14.05	-	-
н158У	н157У	33.69	-	-
н157У	н156У	20.24	-	-
н156У	н155У	2.36	-	-
н155У	н154У	8.42	-	-
н154У	н153У	14.78	-	-

3. Сведения о характеристиках уточняемого земельного участка с кадастровым номером		
№ п/п	**Наименование характеристики земельного участка**	**Значение характеристики**
1	**2**	**3**
1	**Адрес земельного участка**	**БРЯНСКАЯ ОБЛАСТЬ, МУНИЦИПАЛЬНЫЙ РАЙОН ПОЧЕПСКИЙ, СЕЛЬСКОЕ ПОСЕЛЕНИЕ ДОМАНИЧСКОЕ, ПОСЕЛОК ЗАРЕЧЬЕ, УЛИЦА МОЛОДЕЖНАЯ, ЗЕМЕЛЬНЫЙ УЧАСТОК 16**
1.1	**Сведения о местоположении земельного участка (при отсутствии адреса) в структурированном в соответствии с федеральной информационной адресной системой виде**	**-**
1.2	**Дополнительные сведения о местоположении земельного участка**	**-**
2	**Площадь земельного участка ± величина погрешности определения (вычисления) площади (Р±ΔР), м2**	**2292±17**
3	**Формула, примененная для вычисления предельной погрешности определения площади земельного участка, с подставленными значениями и итоговые (вычисленные) значения (ΔР), м2**	**ΔР=3.5*Mt*√P=3.5*0.10*√2292=17**
4	**Площадь земельного участка согласно сведениям Единого государственного реестра недвижимости (Ркад), м2**	1864
5	**Оценка расхождения Р и Ркад (Р-Ркад), м2**	428
6	**Предельные минимальный и максимальный размеры земельного участка (Рмин и Рмакс), м2**	**Рмин =** **Рмакс =**
7	**Вид (виды) разрешенного использования**	**-**
7.1	**Дополнительные сведения об использовании земельного участка**	**-**
8	**Кадастровый или иной государственный учетный номер (инвентарный) здания, сооружения, объекта незавершенного строительства, расположенного на земельном участке**	**-**
9	**Сведения о земельных участках (землях общего пользования, территории общего пользования), посредством которых обеспечивается доступ**	**земли общего пользования**
10	**Иные сведения**	**-**

4. Пояснения к сведениям об уточняемом земельном участке с кадастровым номером 32:20:0070601:26

Сведения об уточняемых земельных участках

1. Сведения о характерных точках границ уточняемого земельного участка с кадастровым номером 32:20:0070601:23

Система координат МСК-32 **Зона № 1**

Обозначение характерных точек границ	Координаты, м				Метод определения координат	Формулы, примененные для расчета средней квадратической погрешности определения координат характерных точек границ (Mt), с подставленными в такие формулы значениями и итоговые (вычисленные) значения Mt, м	Описание закрепления точки
	содержатся в Едином государственном реестре недвижимости		определены в результате выполнения комплексных кадастровых работ				
	X	Y	X	Y			
1	2	3	4	5	6	7	8
н172У	-	-	471268.76	1313420.69	0.10	-	-
н173У	-	-	471280.39	1313458.24	0.10	-	-
н174У	-	-	471229.74	1313475.22	0.10	-	-
н175У	-	-	471219.94	1313445.70	0.10	-	-
н176У	-	-	471224.64	1313440.18	0.10	-	-
н177У	-	-	471222.82	1313434.87	0.10	-	-
н178У	-	-	471237.63	1313430.56	0.10	-	-
н172У	-	-	471268.76	1313420.69	0.10	-	-

2. Сведения о частях границ уточняемого земельного участка с кадастровым номером 32:20:0070601:23

Обозначение части границы		Горизонтальное проложение (S), м	Описание прохождения части границы	Сведения о согласовании местоположения границ (согласовано/спорное)
от т.	до т.			
1	2	3	4	5
н172У	н173У	39.31	-	-
н173У	н174У	53.42	-	-
н174У	н175У	31.10	-	-
н175У	н176У	7.25	-	-
н176У	н177У	5.61	-	-
н177У	н178У	15.42	-	-
н178У	н172У	32.66	-	-

3. Сведения о характеристиках уточняемого земельного участка с кадастровым номером

№ п/п	Наименование характеристики земельного участка	Значение характеристики
1	2	3
1	Адрес земельного участка	БРЯНСКАЯ ОБЛАСТЬ, МУНИЦИПАЛЬНЫЙ РАЙОН ПОЧЕПСКИЙ, СЕЛЬСКОЕ ПОСЕЛЕНИЕ ДОМАНИЧСКОЕ, ПОСЕЛОК ЗАРЕЧЬЕ, УЛИЦА МОЛОДЕЖНАЯ, ЗЕМЕЛЬНЫЙ УЧАСТОК 20
1.1	Сведения о местоположении земельного участка (при отсутствии адреса) в структурированном в соответствии с федеральной информационной адресной системой виде	-
1.2	Дополнительные сведения о местоположении земельного участка	-
2	Площадь земельного участка ± величина погрешности определения (вычисления) площади (Р±ΔР), м2	2098±16
3	Формула, примененная для вычисления предельной погрешности определения площади земельного участка, с подставленными значениями и итоговые (вычисленные) значения (ΔР), м2	ΔР=3.5*Mt*√P=3.5*0.10*√2098=16
4	Площадь земельного участка согласно сведениям Единого государственного реестра недвижимости (Ркад), м2	2083
5	Оценка расхождения Р и Ркад (Р-Ркад), м2	15
6	Предельные минимальный и максимальный размеры земельного участка (Рмин и Рмакс), м2	Рмин = Рмакс =
7	Вид (виды) разрешенного использования	-
7.1	Дополнительные сведения об использовании земельного участка	-
8	Кадастровый или иной государственный учетный номер (инвентарный) здания, сооружения, объекта незавершенного строительства, расположенного на земельном участке	-
9	Сведения о земельных участках (землях общего пользования, территории общего пользования), посредством которых обеспечивается доступ	земли общего пользования
10	Иные сведения	-

4. Пояснения к сведениям об уточняемом земельном участке с кадастровым номером 32:20:0070601:23

Сведения об уточняемых земельных участках

1. Сведения о характерных точках границ уточняемого земельного участка с кадастровым номером 32:20:0070601:80

Система координат МСК-32 **Зона № 1**

Обозначение характерных точек границ	Координаты, м				Метод определения координат	Формулы, примененные для расчета средней квадратической погрешности определения координат характерных точек границ (Mt), с подставленными в такие формулы значениями и итоговые (вычисленные) значения Mt, м	Описание закрепления точки
	содержатся в Едином государственном реестре недвижимости		определены в результате выполнения комплексных кадастровых работ				
	X	Y	X	Y			
1	2	3	4	5	6	7	8
н179У	-	-	471071.26	1313211.38	0.10	-	-
н180У	-	-	471080.70	1313239.58	0.10	-	-
н181У	-	-	471070.58	1313243.39	0.10	-	-
н182У	-	-	471042.95	1313252.73	0.10	-	-
н183У	-	-	471035.14	1313255.45	0.10	-	-
н184У	-	-	471025.30	1313228.72	0.10	-	-
н185У	-	-	471043.17	1313220.83	0.10	-	-
н179У	-	-	471071.26	1313211.38	0.10	-	-

2. Сведения о частях границ уточняемого земельного участка с кадастровым номером 32:20:0070601:80

Обозначение части границы		Горизонтальное проложение (S), м	Описание прохождения части границы	Сведения о согласовании местоположения границ (согласовано/спорное)
от т.	до т.			
1	2	3	4	5
н179У	н180У	29.74	-	-
н180У	н181У	10.81	-	-
н181У	н182У	29.17	-	-
н182У	н183У	8.27	-	-
н183У	н184У	28.48	-	-
н184У	н185У	19.53	-	-
н185У	н179У	29.64	-	-

3. Сведения о характеристиках уточняемого земельного участка с кадастровым номером

№ п/п	Наименование характеристики земельного участка	Значение характеристики
1	2	3
1	Адрес земельного участка	БРЯНСКАЯ ОБЛАСТЬ, МУНИЦИПАЛЬНЫЙ РАЙОН ПОЧЕПСКИЙ, СЕЛЬСКОЕ ПОСЕЛЕНИЕ ДОМАНИЧСКОЕ, ПОСЕЛОК ЗАРЕЧЬЕ, УЛИЦА СТАВРОПОЛЬСКАЯ, ЗЕМЕЛЬНЫЙ УЧАСТОК 2
1.1	Сведения о местоположении земельного участка (при отсутствии адреса) в структурированном в соответствии с федеральной информационной адресной системой виде	-
1.2	Дополнительные сведения о местоположении земельного участка	-
2	Площадь земельного участка ± величина погрешности определения (вычисления) площади (Р±ΔР), м2	2098±16
3	Формула, примененная для вычисления предельной погрешности определения площади земельного участка, с подставленными значениями и итоговые (вычисленные) значения (ΔР), м2	ΔР=3.5*Mt*√P=3.5*0.10*√2098=16
4	Площадь земельного участка согласно сведениям Единого государственного реестра недвижимости (Ркад), м2	2083
5	Оценка расхождения Р и Ркад (Р-Ркад), м2	15
6	Предельные минимальный и максимальный размеры земельного участка (Рмин и Рмакс), м2	Рмин = Рмакс =
7	Вид (виды) разрешенного использования	-
7.1	Дополнительные сведения об использовании земельного участка	-
8	Кадастровый или иной государственный учетный номер (инвентарный) здания, сооружения, объекта незавершенного строительства, расположенного на земельном участке	-
9	Сведения о земельных участках (землях общего пользования, территории общего пользования), посредством которых обеспечивается доступ	земли общего пользования
10	Иные сведения	-

4. Пояснения к сведениям об уточняемом земельном участке с кадастровым номером 32:20:0070601:80

Сведения об уточняемых земельных участках

1. Сведения о характерных точках границ уточняемого земельного участка с кадастровым номером 32:20:0070601:109

Система координат МСК-32 **Зона № 1**

Обозначение характерных точек границ	Координаты, м				Метод определения координат	Формулы, примененные для расчета средней квадратической погрешности определения координат характерных точек границ (Mt), с подставленными в такие формулы значениями и итоговые (вычисленные) значения Mt, м	Описание закрепления точки
	содержатся в Едином государственном реестре недвижимости		определены в результате выполнения комплексных кадастровых работ				
	X	Y	X	Y			
1	2	3	4	5	6	7	8
н180У	-	-	471080.70	1313239.58	0.10	-	-
н186У	-	-	471090.02	1313265.69	0.10	-	-
н187У	-	-	471045.08	1313281.30	0.10	-	-
н188У	-	-	471040.54	1313269.75	0.10	-	-
н183У	-	-	471035.14	1313255.45	0.10	-	-
н182У	-	-	471042.95	1313252.73	0.10	-	-
н181У	-	-	471070.58	1313243.39	0.10	-	-
н180У	-	-	471080.70	1313239.58	0.10	-	-

2. Сведения о частях границ уточняемого земельного участка с кадастровым номером 32:20:0070601:109

Обозначение части границы		Горизонтальное проложение (S), м	Описание прохождения части границы	Сведения о согласовании местоположения границ (согласовано/спорное)
от т.	до т.			
1	2	3	4	5
н180У	н186У	27.72	-	-
н186У	н187У	47.57	-	-
н187У	н188У	12.41	-	-
н188У	н183У	15.29	-	-
н183У	н182У	8.27	-	-
н182У	н181У	29.17	-	-
н181У	н180У	10.81	-	-

3. Сведения о характеристиках уточняемого земельного участка с кадастровым номером

№ п/п	Наименование характеристики земельного участка	Значение характеристики
1	2	3
1	Адрес земельного участка	Брянская область, Почепский р-н, п Заречье, ул Ставропольская, д 4
1.1	Сведения о местоположении земельного участка (при отсутствии адреса) в структурированном в соответствии с федеральной информационной адресной системой виде	-
1.2	Дополнительные сведения о местоположении земельного участка	-
2	Площадь земельного участка ± величина погрешности определения (вычисления) площади (Р±ΔР), м2	1323±13
3	Формула, примененная для вычисления предельной погрешности определения площади земельного участка, с подставленными значениями и итоговые (вычисленные) значения (ΔР), м2	ΔР=3.5*Mt*√P=3.5*0.10*√1323=13
4	Площадь земельного участка согласно сведениям Единого государственного реестра недвижимости (Ркад), м2	1400
5	Оценка расхождения Р и Ркад (Р-Ркад), м2	77
6	Предельные минимальный и максимальный размеры земельного участка (Рмин и Рмакс), м2	Рмин = Рмакс =
7	Вид (виды) разрешенного использования	-
7.1	Дополнительные сведения об использовании земельного участка	-
8	Кадастровый или иной государственный учетный номер (инвентарный) здания, сооружения, объекта незавершенного строительства, расположенного на земельном участке	-
9	Сведения о земельных участках (землях общего пользования, территории общего пользования), посредством которых обеспечивается доступ	земли общего пользования
10	Иные сведения	-

4. Пояснения к сведениям об уточняемом земельном участке с кадастровым номером 32:20:0070601:109

Сведения об уточняемых земельных участках

1. Сведения о характерных точках границ уточняемого земельного участка с кадастровым номером 32:20:0070601:86

Система координат МСК-32 **Зона № 1**

Обозначение характерных точек границ	Координаты, м				Метод определения координат	Формулы, примененные для расчета средней квадратической погрешности определения координат характерных точек границ (Mt), с подставленными в такие формулы значениями и итоговые (вычисленные) значения Mt, м	Описание закрепления точки
	содержатся в Едином государственном реестре недвижимости		определены в результате выполнения комплексных кадастровых работ				
	X	Y	X	Y			
1	2	3	4	5	6	7	8
н186У	-	-	471090.02	1313265.69	0.10	-	-
н189У	-	-	471099.18	1313292.14	0.10	-	-
н190У	-	-	471054.95	1313307.46	0.10	-	-
н191У	-	-	471048.53	1313289.07	0.10	-	-
н187У	-	-	471045.08	1313281.30	0.10	-	-
н186У	-	-	471090.02	1313265.69	0.10	-	-

2. Сведения о частях границ уточняемого земельного участка с кадастровым номером 32:20:0070601:86

Обозначение части границы		Горизонтальное проложение (S), м	Описание прохождения части границы	Сведения о согласовании местоположения границ (согласовано/спорное)
от т.	до т.			
1	2	3	4	5
н186У	н189У	27.99	-	-
н189У	н190У	46.81	-	-
н190У	н191У	19.48	-	-
н191У	н187У	8.50	-	-
н187У	н186У	47.57	-	-

3. Сведения о характеристиках уточняемого земельного участка с кадастровым номером

№ п/п	Наименование характеристики земельного участка	Значение характеристики
1	2	3
1	Адрес земельного участка	Брянская область, Почепский р-н, п Заречье, ул Ставропольская, д 4
1.1	Сведения о местоположении земельного участка (при отсутствии адреса) в структурированном в соответствии с федеральной информационной адресной системой виде	-
1.2	Дополнительные сведения о местоположении земельного участка	-
2	Площадь земельного участка ± величина погрешности определения (вычисления) площади (Р±ΔР), м2	1323±13
3	Формула, примененная для вычисления предельной погрешности определения площади земельного участка, с подставленными значениями и итоговые (вычисленные) значения (ΔР), м2	ΔР=3.5*Mt*√P=3.5*0.10*√1323=13
4	Площадь земельного участка согласно сведениям Единого государственного реестра недвижимости (Ркад), м2	1400
5	Оценка расхождения Р и Ркад (Р-Ркад), м2	77
6	Предельные минимальный и максимальный размеры земельного участка (Рмин и Рмакс), м2	Рмин = Рмакс =
7	Вид (виды) разрешенного использования	-
7.1	Дополнительные сведения об использовании земельного участка	-
8	Кадастровый или иной государственный учетный номер (инвентарный) здания, сооружения, объекта незавершенного строительства, расположенного на земельном участке	-
9	Сведения о земельных участках (землях общего пользования, территории общего пользования), посредством которых обеспечивается доступ	земли общего пользования
10	Иные сведения	-

4. Пояснения к сведениям об уточняемом земельном участке с кадастровым номером 32:20:0070601:86

Сведения об уточняемых земельных участках

1. Сведения о характерных точках границ уточняемого земельного участка с кадастровым номером 32:20:0070601:4

Система координат МСК-32 **Зона № 1**

Обозначение характерных точек границ	Координаты, м				Метод определения координат	Формулы, примененные для расчета средней квадратической погрешности определения координат характерных точек границ (Mt), с подставленными в такие формулы значениями и итоговые (вычисленные) значения Mt, м	Описание закрепления точки
	содержатся в Едином государственном реестре недвижимости		определены в результате выполнения комплексных кадастровых работ				
	X	Y	X	Y			
1	2	3	4	5	6	7	8
н189У	-	-	471099.18	1313292.14	0.10	-	-
192	471107.69	1313317.65	471107.69	1313317.65	0.10	-	-
н193У	-	-	471064.92	1313332.94	0.10	-	-
н194У	-	-	471060.12	1313320.67	0.10	-	-
н190У	-	-	471054.95	1313307.46	0.10	-	-
н189У	-	-	471099.18	1313292.14	0.10	-	-

2. Сведения о частях границ уточняемого земельного участка с кадастровым номером 32:20:0070601:4

Обозначение части границы		Горизонтальное проложение (S), м	Описание прохождения части границы	Сведения о согласовании местоположения границ (согласовано/спорное)
от т.	до т.			
1	2	3	4	5
н189У	192	26.89	н189	-
192	н193У	45.42	192	-
н193У	н194У	13.18	н193	-
н194У	н190У	14.19	н194	-
н190У	н189У	46.81	н190	-

3. Сведения о характеристиках уточняемого земельного участка с кадастровым номером

№ п/п	Наименование характеристики земельного участка	Значение характеристики
1	2	3
1	Адрес земельного участка	БРЯНСКАЯ ОБЛАСТЬ, МУНИЦИПАЛЬНЫЙ РАЙОН ПОЧЕПСКИЙ, СЕЛЬСКОЕ ПОСЕЛЕНИЕ ДОМАНИЧСКОЕ, ПОСЕЛОК ЗАРЕЧЬЕ, УЛИЦА СТАВРОПОЛЬСКАЯ, ЗЕМЕЛЬНЫЙ УЧАСТОК 8
1.1	Сведения о местоположении земельного участка (при отсутствии адреса) в структурированном в соответствии с федеральной информационной адресной системой виде	-
1.2	Дополнительные сведения о местоположении земельного участка	-
2	Площадь земельного участка ± величина погрешности определения (вычисления) площади (Р±ΔР), м2	1250±12
3	Формула, примененная для вычисления предельной погрешности определения площади земельного участка, с подставленными значениями и итоговые (вычисленные) значения (ΔР), м2	ΔР=3.5*Mt*√P=3.5*0.10*√1250=12
4	Площадь земельного участка согласно сведениям Единого государственного реестра недвижимости (Ркад), м2	1246
5	Оценка расхождения Р и Ркад (Р-Ркад), м2	4
6	Предельные минимальный и максимальный размеры земельного участка (Рмин и Рмакс), м2	Рмин = Рмакс =
7	Вид (виды) разрешенного использования	-
7.1	Дополнительные сведения об использовании земельного участка	-
8	Кадастровый или иной государственный учетный номер (инвентарный) здания, сооружения, объекта незавершенного строительства, расположенного на земельном участке	-
9	Сведения о земельных участках (землях общего пользования, территории общего пользования), посредством которых обеспечивается доступ	земли общего пользования
10	Иные сведения	-

4. Пояснения к сведениям об уточняемом земельном участке с кадастровым номером 32:20:0070601:4

Сведения об уточняемых земельных участках

1. Сведения о характерных точках границ уточняемого земельного участка с кадастровым номером 32:20:0060104:59

Система координат МСК-32 **Зона № 1**

Обозначение характерных точек границ	Координаты, м				Метод определения координат	Формулы, примененные для расчета средней квадратической погрешности определения координат характерных точек границ (Mt), с подставленными в такие формулы значениями и итоговые (вычисленные) значения Mt, м	Описание закрепления точки
	содержатся в Едином государственном реестре недвижимости		определены в результате выполнения комплексных кадастровых работ				
	X	Y	X	Y			
1	2	3	4	5	6	7	8
195	471116.42	1313343.49	471116.42	1313343.49	0.10	-	-
н196У	-	-	471125.90	1313368.71	0.10	-	-
н197У	-	-	471105.19	1313376.81	0.10	-	-
н198У	-	-	471083.78	1313384.03	0.10	-	-
н199У	-	-	471080.22	1313374.28	0.10	-	-
200	471074.59	1313358.88	471074.59	1313358.88	0.10	-	-
195	471116.42	1313343.49	471116.42	1313343.49	0.10	-	-

2. Сведения о частях границ уточняемого земельного участка с кадастровым номером 32:20:0060104:59

Обозначение части границы		Горизонтальное проложение (S), м	Описание прохождения части границы	Сведения о согласовании местоположения границ (согласовано/спорное)
от т.	до т.			
1	2	3	4	5
195	н196У	26.94	-	-
н196У	н197У	22.24	-	-
н197У	н198У	22.59	-	-
н198У	н199У	10.38	-	-
н199У	200	16.40	-	-
200	195	44.57	-	

3. Сведения о характеристиках уточняемого земельного участка с кадастровым номером

№ п/п	Наименование характеристики земельного участка	Значение характеристики
1	2	3
1	Адрес земельного участка	Брянская область, Почепский р-н, п Заречье, ул Ставропольская, д 12
1.1	Сведения о местоположении земельного участка (при отсутствии адреса) в структурированном в соответствии с федеральной информационной адресной системой виде	-
1.2	Дополнительные сведения о местоположении земельного участка	-
2	Площадь земельного участка ± величина погрешности определения (вычисления) площади (Р±ΔР), м2	1212±12
3	Формула, примененная для вычисления предельной погрешности определения площади земельного участка, с подставленными значениями и итоговые (вычисленные) значения (ΔР), м2	ΔР=3.5*Mt*√P=3.5*0.10*√1212=12
4	Площадь земельного участка согласно сведениям Единого государственного реестра недвижимости (Ркад), м2	1277
5	Оценка расхождения Р и Ркад (Р-Ркад), м2	65
6	Предельные минимальный и максимальный размеры земельного участка (Рмин и Рмакс), м2	Рмин = Рмакс =
7	Вид (виды) разрешенного использования	-
7.1	Дополнительные сведения об использовании земельного участка	-
8	Кадастровый или иной государственный учетный номер (инвентарный) здания, сооружения, объекта незавершенного строительства, расположенного на земельном участке	-
9	Сведения о земельных участках (землях общего пользования, территории общего пользования), посредством которых обеспечивается доступ	земли общего пользования
10	Иные сведения	-

4. Пояснения к сведениям об уточняемом земельном участке с кадастровым номером 32:20:0060104:59

Сведения об уточняемых земельных участках

1. Сведения о характерных точках границ уточняемого земельного участка с кадастровым номером 32:20:0070601:22

Система координат МСК-32 **Зона № 1**

Обозначение характерных точек границ	Координаты, м				Метод определения координат	Формулы, примененные для расчета средней квадратической погрешности определения координат характерных точек границ (Mt), с подставленными в такие формулы значениями и итоговые (вычисленные) значения Mt, м	Описание закрепления точки
	содержатся в Едином государственном реестре недвижимости		определены в результате выполнения комплексных кадастровых работ				
	X	Y	X	Y			
1	2	3	4	5	6	7	8
195	471116.42	1313343.49	471116.42	1313343.49	0.10	-	-
н196У	-	-	471125.90	1313368.71	0.10	-	-
н197У	-	-	471105.19	1313376.81	0.10	-	-
н198У	-	-	471083.78	1313384.03	0.10	-	-
н199У	-	-	471080.22	1313374.28	0.10	-	-
200	471074.59	1313358.88	471074.59	1313358.88	0.10	-	-
195	471116.42	1313343.49	471116.42	1313343.49	0.10	-	-

2. Сведения о частях границ уточняемого земельного участка с кадастровым номером 32:20:0070601:22

Обозначение части границы		Горизонтальное проложение (S), м	Описание прохождения части границы	Сведения о согласовании местоположения границ (согласовано/спорное)
от т.	до т.			
1	2	3	4	5
195	н196У	26.94	-	-
н196У	н197У	22.24	-	-
н197У	н198У	22.59	-	-
н198У	н199У	10.38	-	-
н199У	200	16.40	-	-
200	195	44.57	-	

3. Сведения о характеристиках уточняемого земельного участка с кадастровым номером

№ п/п	Наименование характеристики земельного участка	Значение характеристики
1	2	3
1	Адрес земельного участка	БРЯНСКАЯ ОБЛАСТЬ, МУНИЦИПАЛЬНЫЙ РАЙОН ПОЧЕПСКИЙ, СЕЛЬСКОЕ ПОСЕЛЕНИЕ ДОМАНИЧСКОЕ, ПОСЕЛОК ЗАРЕЧЬЕ, УЛИЦА СТАВРОПОЛЬСКАЯ, ЗЕМЕЛЬНЫЙ УЧАСТОК 14
1.1	Сведения о местоположении земельного участка (при отсутствии адреса) в структурированном в соответствии с федеральной информационной адресной системой виде	-
1.2	Дополнительные сведения о местоположении земельного участка	-
2	Площадь земельного участка ± величина погрешности определения (вычисления) площади (Р±ΔР), м2	1246±12
3	Формула, примененная для вычисления предельной погрешности определения площади земельного участка, с подставленными значениями и итоговые (вычисленные) значения (ΔР), м2	ΔР=3.5*Mt*√P=3.5*0.10*√1246=12
4	Площадь земельного участка согласно сведениям Единого государственного реестра недвижимости (Ркад), м2	1213
5	Оценка расхождения Р и Ркад (Р-Ркад), м2	33
6	Предельные минимальный и максимальный размеры земельного участка (Рмин и Рмакс), м2	Рмин = Рмакс =
7	Вид (виды) разрешенного использования	-
7.1	Дополнительные сведения об использовании земельного участка	-
8	Кадастровый или иной государственный учетный номер (инвентарный) здания, сооружения, объекта незавершенного строительства, расположенного на земельном участке	-
9	Сведения о земельных участках (землях общего пользования, территории общего пользования), посредством которых обеспечивается доступ	земли общего пользования
10	Иные сведения	-

4. Пояснения к сведениям об уточняемом земельном участке с кадастровым номером 32:20:0070601:22

Сведения об уточняемых земельных участках

1. Сведения о характерных точках границ уточняемого земельного участка с кадастровым номером 32:20:0070601:28

Система координат МСК-32 **Зона № 1**

Обозначение характерных точек границ	Координаты, м				Метод определения координат	Формулы, примененные для расчета средней квадратической погрешности определения координат характерных точек границ (Mt), с подставленными в такие формулы значениями и итоговые (вычисленные) значения Mt, м	Описание закрепления точки
	содержатся в Едином государственном реестре недвижимости		определены в результате выполнения комплексных кадастровых работ				
	X	Y	X	Y			
1	2	3	4	5	6	7	8
н202У	-	-	471134.45	1313396.64	0.10	-	-
н205У	-	-	471141.36	1313417.62	0.10	-	-
н206У	-	-	471143.96	1313424.33	0.10	-	-
н207У	-	-	471133.20	1313427.55	0.10	-	-
н208У	-	-	471122.79	1313431.28	0.10	-	-
209	471104.82	1313437.74	471104.82	1313437.74	0.10	-	-
210	471099.06	1313423.53	471099.06	1313423.53	0.10	-	-
203	471094.22	1313410.86	471094.22	1313410.86	0.10	-	-
н202У	-	-	471134.45	1313396.64	0.10	-	-

2. Сведения о частях границ уточняемого земельного участка с кадастровым номером 32:20:0070601:28

Обозначение части границы		Горизонтальное проложение (S), м	Описание прохождения части границы	Сведения о согласовании местоположения границ (согласовано/спорное)
от т.	до т.			
1	2	3	4	5
н202У	н205У	22.09	-	-
н205У	н206У	7.20	-	-
н206У	н207У	11.23	-	-
н207У	н208У	11.06	-	-
н208У	209	19.10	-	-
209	210	15.33	-	-
210	203	13.56	-	-
203	н202У	42.67	-	-

3. Сведения о характеристиках уточняемого земельного участка с кадастровым номером

№ п/п	Наименование характеристики земельного участка	Значение характеристики
1	2	3
1	Адрес земельного участка	БРЯНСКАЯ ОБЛАСТЬ, МУНИЦИПАЛЬНЫЙ РАЙОН ПОЧЕПСКИЙ, СЕЛЬСКОЕ ПОСЕЛЕНИЕ ДОМАНИЧСКОЕ, ПОСЕЛОК ЗАРЕЧЬЕ, УЛИЦА СТАВРОПОЛЬСКАЯ, ЗЕМЕЛЬНЫЙ УЧАСТОК 16
1.1	Сведения о местоположении земельного участка (при отсутствии адреса) в структурированном в соответствии с федеральной информационной адресной системой виде	-
1.2	Дополнительные сведения о местоположении земельного участка	-
2	Площадь земельного участка ± величина погрешности определения (вычисления) площади (Р±ΔР), м2	1210±12
3	Формула, примененная для вычисления предельной погрешности определения площади земельного участка, с подставленными значениями и итоговые (вычисленные) значения (ΔР), м2	ΔР=3.5*Mt*√P=3.5*0.10*√1210=12
4	Площадь земельного участка согласно сведениям Единого государственного реестра недвижимости (Ркад), м2	1236
5	Оценка расхождения Р и Ркад (Р-Ркад), м2	26
6	Предельные минимальный и максимальный размеры земельного участка (Рмин и Рмакс), м2	Рмин = Рмакс =
7	Вид (виды) разрешенного использования	-
7.1	Дополнительные сведения об использовании земельного участка	-
8	Кадастровый или иной государственный учетный номер (инвентарный) здания, сооружения, объекта незавершенного строительства, расположенного на земельном участке	-
9	Сведения о земельных участках (землях общего пользования, территории общего пользования), посредством которых обеспечивается доступ	земли общего пользования
10	Иные сведения	-

4. Пояснения к сведениям об уточняемом земельном участке с кадастровым номером 32:20:0070601:28

Сведения об уточняемых земельных участках

1. Сведения о характерных точках границ уточняемого земельного участка с кадастровым номером 32:20:0070601:29

Система координат МСК-32 **Зона № 1**

Обозначение характерных точек границ	Координаты, м				Метод определения координат	Формулы, примененные для расчета средней квадратической погрешности определения координат характерных точек границ (Mt), с подставленными в такие формулы значениями и итоговые (вычисленные) значения Mt, м	Описание закрепления точки
	содержатся в Едином государственном реестре недвижимости		определены в результате выполнения комплексных кадастровых работ				
	X	Y	X	Y			
1	2	3	4	5	6	7	8
н206У	-	-	471143.96	1313424.33	0.10	-	-
н211У	-	-	471150.45	1313442.86	0.10	-	-
н212У	-	-	471153.19	1313451.49	0.10	-	-
н213У	-	-	471142.45	1313454.82	0.10	-	-
н214У	-	-	471115.19	1313464.52	0.10	-	-
209	471104.82	1313437.74	471104.82	1313437.74	0.10	-	-
н208У	-	-	471122.79	1313431.28	0.10	-	-
н207У	-	-	471133.20	1313427.55	0.10	-	-
н206У	-	-	471143.96	1313424.33	0.10	-	-

2. Сведения о частях границ уточняемого земельного участка с кадастровым номером 32:20:0070601:29

Обозначение части границы		Горизонтальное проложение (S), м	Описание прохождения части границы	Сведения о согласовании местоположения границ (согласовано/спорное)
от т.	до т.			
1	2	3	4	5
н206У	н211У	19.63	-	-
н211У	н212У	9.05	-	-
н212У	н213У	11.24	-	-
н213У	н214У	28.93	-	-
н214У	209	28.72	-	-
209	н208У	19.10	-	-
н208У	н207У	11.06	-	-
н207У	н206У	11.23	-	-

3. Сведения о характеристиках уточняемого земельного участка с кадастровым номером

№ п/п	Наименование характеристики земельного участка	Значение характеристики
1	2	3
1	Адрес земельного участка	БРЯНСКАЯ ОБЛАСТЬ, МУНИЦИПАЛЬНЫЙ РАЙОН ПОЧЕПСКИЙ, СЕЛЬСКОЕ ПОСЕЛЕНИЕ ДОМАНИЧСКОЕ, ПОСЕЛОК ЗАРЕЧЬЕ, УЛИЦА СТАВРОПОЛЬСКАЯ, ЗЕМЕЛЬНЫЙ УЧАСТОК 18
1.1	Сведения о местоположении земельного участка (при отсутствии адреса) в структурированном в соответствии с федеральной информационной адресной системой виде	-
1.2	Дополнительные сведения о местоположении земельного участка	-
2	Площадь земельного участка ± величина погрешности определения (вычисления) площади (Р±ΔР), м2	1175±12
3	Формула, примененная для вычисления предельной погрешности определения площади земельного участка, с подставленными значениями и итоговые (вычисленные) значения (ΔР), м2	ΔР=3.5*Mt*√P=3.5*0.10*√1175=12
4	Площадь земельного участка согласно сведениям Единого государственного реестра недвижимости (Ркад), м2	1201
5	Оценка расхождения Р и Ркад (Р-Ркад), м2	26
6	Предельные минимальный и максимальный размеры земельного участка (Рмин и Рмакс), м2	Рмин = Рмакс =
7	Вид (виды) разрешенного использования	-
7.1	Дополнительные сведения об использовании земельного участка	-
8	Кадастровый или иной государственный учетный номер (инвентарный) здания, сооружения, объекта незавершенного строительства, расположенного на земельном участке	-
9	Сведения о земельных участках (землях общего пользования, территории общего пользования), посредством которых обеспечивается доступ	земли общего пользования
10	Иные сведения	-

4. Пояснения к сведениям об уточняемом земельном участке с кадастровым номером 32:20:0070601:29

Сведения об уточняемых земельных участках

1. Сведения о характерных точках границ уточняемого земельного участка с кадастровым номером 32:20:0070601:5

Система координат МСК-32 **Зона № 1**

Обозначение характерных точек границ	Координаты, м				Метод определения координат	Формулы, примененные для расчета средней квадратической погрешности определения координат характерных точек границ (Mt), с подставленными в такие формулы значениями и итоговые (вычисленные) значения Mt, м	Описание закрепления точки
	содержатся в Едином государственном реестре недвижимости		определены в результате выполнения комплексных кадастровых работ				
	X	Y	X	Y			
1	2	3	4	5	6	7	8
н212У	-	-	471153.19	1313451.49	0.10	-	-
н215У	-	-	471163.49	1313480.74	0.10	-	-
н216У	-	-	471157.28	1313483.39	0.10	-	-
н217У	-	-	471152.33	1313485.13	0.10	-	-
н218У	-	-	471146.67	1313486.67	0.10	-	-
н219У	-	-	471132.85	1313492.23	0.10	-	-
н220У	-	-	471126.84	1313493.80	0.10	-	-
221	471125.31	1313490.00	471125.31	1313490.00	0.10	-	-
н214У	-	-	471115.19	1313464.52	0.10	-	-
н213У	-	-	471142.45	1313454.82	0.10	-	-
н212У	-	-	471153.19	1313451.49	0.10	-	-

2. Сведения о частях границ уточняемого земельного участка с кадастровым номером 32:20:0070601:5

Обозначение части границы		Горизонтальное проложение (S), м	Описание прохождения части границы	Сведения о согласовании местоположения границ (согласовано/спорное)
от т.	до т.			
1	2	3	4	5
н212У	н215У	31.01	-	-
н215У	н216У	6.75	-	-
н216У	н217У	5.25	-	-
н217У	н218У	5.87	-	-
н218У	н219У	14.90	-	-
н219У	н220У	6.21	-	-
н220У	221	4.10	-	-
221	н214У	27.42	-	-
н214У	н213У	28.93	-	-
н213У	н212У	11.24	-	-

3. Сведения о характеристиках уточняемого земельного участка с кадастровым номером

№ п/п	Наименование характеристики земельного участка	Значение характеристики
1	2	3
1	Адрес земельного участка	БРЯНСКАЯ ОБЛАСТЬ, МУНИЦИПАЛЬНЫЙ РАЙОН ПОЧЕПСКИЙ, СЕЛЬСКОЕ ПОСЕЛЕНИЕ ДОМАНИЧСКОЕ, ПОСЕЛОК ЗАРЕЧЬЕ, УЛИЦА СТАВРОПОЛЬСКАЯ, ЗЕМЕЛЬНЫЙ УЧАСТОК 20
1.1	Сведения о местоположении земельного участка (при отсутствии адреса) в структурированном в соответствии с федеральной информационной адресной системой виде	-
1.2	Дополнительные сведения о местоположении земельного участка	-
2	Площадь земельного участка ± величина погрешности определения (вычисления) площади (Р±ΔР), м2	1252±12
3	Формула, примененная для вычисления предельной погрешности определения площади земельного участка, с подставленными значениями и итоговые (вычисленные) значения (ΔР), м2	ΔР=3.5*Mt*√P=3.5*0.10*√1252=12
4	Площадь земельного участка согласно сведениям Единого государственного реестра недвижимости (Ркад), м2	982
5	Оценка расхождения Р и Ркад (Р-Ркад), м2	270
6	Предельные минимальный и максимальный размеры земельного участка (Рмин и Рмакс), м2	Рмин = Рмакс =
7	Вид (виды) разрешенного использования	-
7.1	Дополнительные сведения об использовании земельного участка	-
8	Кадастровый или иной государственный учетный номер (инвентарный) здания, сооружения, объекта незавершенного строительства, расположенного на земельном участке	-
9	Сведения о земельных участках (землях общего пользования, территории общего пользования), посредством которых обеспечивается доступ	земли общего пользования
10	Иные сведения	-

4. Пояснения к сведениям об уточняемом земельном участке с кадастровым номером 32:20:0070601:5

Сведения об уточняемых земельных участках

1. Сведения о характерных точках границ уточняемого земельного участка с кадастровым номером 32:20:0070601:35

Система координат МСК-32 **Зона № 1**

Обозначение характерных точек границ	Координаты, м				Метод определения координат	Формулы, примененные для расчета средней квадратической погрешности определения координат характерных точек границ (Mt), с подставленными в такие формулы значениями и итоговые (вычисленные) значения Mt, м	Описание закрепления точки
	содержатся в Едином государственном реестре недвижимости		определены в результате выполнения комплексных кадастровых работ				
	X	Y	X	Y			
1	2	3	4	5	6	7	8
н184У	-	-	471025.30	1313228.72	0.10	-	-
н183У	-	-	471035.14	1313255.45	0.10	-	-
н188У	-	-	471040.54	1313269.75	0.10	-	-
н187У	-	-	471045.08	1313281.30	0.10	-	-
н191У	-	-	471048.53	1313289.07	0.10	-	-
н222У	-	-	471045.18	1313291.04	0.10	-	-
н223У	-	-	471032.30	1313296.58	0.10	-	-
н224У	-	-	471025.88	1313299.01	0.10	-	-
н225У	-	-	471004.44	1313308.20	0.10	-	-
н226У	-	-	470991.74	1313279.29	0.10	-	-
н227У	-	-	470995.02	1313277.98	0.10	-	-
н228У	-	-	470999.08	1313277.09	0.10	-	-
н229У	-	-	471007.39	1313273.23	0.10	-	-
н230У	-	-	471014.80	1313272.84	0.10	-	-
н231У	-	-	471024.62	1313268.59	0.10	-	-
н232У	-	-	471015.73	1313243.27	0.10	-	-
н233У	-	-	471012.99	1313244.55	0.10	-	-
н234У	-	-	471008.67	1313236.09	0.10	-	-
н184У	-	-	471025.30	1313228.72	0.10	-	-

2. Сведения о частях границ уточняемого земельного участка с кадастровым номером 32:20:0070601:35

н184У	н183У	28.48	-	-
н183У	н188У	15.29	-	-
н188У	н187У	12.41	-	-
н187У	н191У	8.50	-	-
н191У	н222У	3.89	-	-
н222У	н223У	14.02	-	-
н223У	н224У	6.86	-	-
н224У	н225У	23.33	-	-
н225У	н226У	31.58	-	-
н226У	н227У	3.53	-	-
н227У	н228У	4.16	-	-

н228У	н229У	9.16	-	-
н229У	н230У	7.42	-	-
н230У	н231У	10.70	-	-
н231У	н232У	26.84	-	-
н232У	н233У	3.02	-	-
н233У	н234У	9.50	-	-
н234У	н184У	18.19	-	-

3. Сведения о характеристиках уточняемого земельного участка с кадастровым номером

№ п/п	Наименование характеристики земельного участка	Значение характеристики
1	2	3
1	Адрес земельного участка	БРЯНСКАЯ ОБЛАСТЬ, МУНИЦИПАЛЬНЫЙ РАЙОН ПОЧЕПСКИЙ, СЕЛЬСКОЕ ПОСЕЛЕНИЕ ДОМАНИЧСКОЕ, ПОСЕЛОК ЗАРЕЧЬЕ, УЛИЦА ЛУГОВАЯ, ЗЕМЕЛЬНЫЙ УЧАСТОК 2
1.1	Сведения о местоположении земельного участка (при отсутствии адреса) в структурированном в соответствии с федеральной информационной адресной системой виде	-
1.2	Дополнительные сведения о местоположении земельного участка	-
2	Площадь земельного участка ± величина погрешности определения (вычисления) площади (Р±ΔР), м2	1981±16
3	Формула, примененная для вычисления предельной погрешности определения площади земельного участка, с подставленными значениями и итоговые (вычисленные) значения (ΔР), м2	ΔР=3.5*Mt*√P=3.5*0.10*√1981=16
4	Площадь земельного участка согласно сведениям Единого государственного реестра недвижимости (Ркад), м2	1800
5	Оценка расхождения Р и Ркад (Р-Ркад), м2	181
6	Предельные минимальный и максимальный размеры земельного участка (Рмин и Рмакс), м2	Рмин = Рмакс =
7	Вид (виды) разрешенного использования	-
7.1	Дополнительные сведения об использовании земельного участка	-
8	Кадастровый или иной государственный учетный номер (инвентарный) здания, сооружения, объекта незавершенного строительства, расположенного на земельном участке	-
9	Сведения о земельных участках (землях общего пользования, территории общего пользования), посредством которых обеспечивается доступ	земли общего пользования
10	Иные сведения	-

4. Пояснения к сведениям об уточняемом земельном участке с кадастровым номером 32:20:0070601:35

Сведения об уточняемых земельных участках

1. Сведения о характерных точках границ уточняемого земельного участка с кадастровым номером 32:20:0070601:36

Система координат МСК-32 **Зона № 1**

Обозначение характерных точек границ	Координаты, м				Метод определения координат	Формулы, примененные для расчета средней квадратической погрешности определения координат характерных точек границ (Mt), с подставленными в такие формулы значениями и итоговые (вычисленные) значения Mt, м	Описание закрепления точки
	содержатся в Едином государственном реестре недвижимости		определены в результате выполнения комплексных кадастровых работ				
	X	Y	X	Y			
1	2	3	4	5	6	7	8
н191У	-	-	471048.53	1313289.07	0.10	-	-
н190У	-	-	471054.95	1313307.46	0.10	-	-
н194У	-	-	471060.12	1313320.67	0.10	-	-
н235У	-	-	471034.73	1313330.38	0.10	-	-
н236У	-	-	471017.00	1313336.68	0.10	-	-
н237У	-	-	471009.87	1313319.97	0.10	-	-
н225У	-	-	471004.44	1313308.20	0.10	-	-
н224У	-	-	471025.88	1313299.01	0.10	-	-
н223У	-	-	471032.30	1313296.58	0.10	-	-
н222У	-	-	471045.18	1313291.04	0.10	-	-
н191У	-	-	471048.53	1313289.07	0.10	-	-

2. Сведения о частях границ уточняемого земельного участка с кадастровым номером 32:20:0070601:36

н191У	н190У	19.48	-	-
н190У	н194У	14.19	-	-
н194У	н235У	27.18	-	-
н235У	н236У	18.82	-	-
н236У	н237У	18.17	-	-
н237У	н225У	12.96	-	-
н225У	н224У	23.33	-	-
н224У	н223У	6.86	-	-
н223У	н222У	14.02	-	-
н222У	н191У	3.89	-	-

3. Сведения о характеристиках уточняемого земельного участка с кадастровым номером		
№ п/п	**Наименование характеристики земельного участка**	**Значение характеристики**
1	**2**	**3**
1	**Адрес земельного участка**	**БРЯНСКАЯ ОБЛАСТЬ, МУНИЦИПАЛЬНЫЙ РАЙОН ПОЧЕПСКИЙ, СЕЛЬСКОЕ ПОСЕЛЕНИЕ ДОМАНИЧСКОЕ, ПОСЕЛОК ЗАРЕЧЬЕ, УЛИЦА ЛУГОВАЯ, ЗЕМЕЛЬНЫЙ УЧАСТОК 3**
1.1	**Сведения о местоположении земельного участка (при отсутствии адреса) в структурированном в соответствии с федеральной информационной адресной системой виде**	**-**
1.2	**Дополнительные сведения о местоположении земельного участка**	**-**
2	**Площадь земельного участка ± величина погрешности определения (вычисления) площади (Р±ΔР), м2**	**1509±14**
3	**Формула, примененная для вычисления предельной погрешности определения площади земельного участка, с подставленными значениями и итоговые (вычисленные) значения (ΔР), м2**	**ΔР=3.5*Mt*√P=3.5*0.10*√1509=14**
4	**Площадь земельного участка согласно сведениям Единого государственного реестра недвижимости (Ркад), м2**	**1459**
5	**Оценка расхождения Р и Ркад (Р-Ркад), м2**	**50**
6	**Предельные минимальный и максимальный размеры земельного участка (Рмин и Рмакс), м2**	**Рмин = Рмакс =**
7	**Вид (виды) разрешенного использования**	**-**
7.1	**Дополнительные сведения об использовании земельного участка**	**-**
8	**Кадастровый или иной государственный учетный номер (инвентарный) здания, сооружения, объекта незавершенного строительства, расположенного на земельном участке**	**-**
9	**Сведения о земельных участках (землях общего пользования, территории общего пользования), посредством которых обеспечивается доступ**	**земли общего пользования**
10	**Иные сведения**	**-**

4. Пояснения к сведениям об уточняемом земельном участке с кадастровым номером 32:20:0070601:36

Сведения об уточняемых земельных участках

1. Сведения о характерных точках границ уточняемого земельного участка с кадастровым номером 32:20:0070601:1

Система координат МСК-32 **Зона № 1**

Обозначение характерных точек границ	Координаты, м				Метод определения координат	Формулы, примененные для расчета средней квадратической погрешности определения координат характерных точек границ (Mt), с подставленными в такие формулы значениями и итоговые (вычисленные) значения Mt, м	Описание закрепления точки
	содержатся в Едином государственном реестре недвижимости		определены в результате выполнения комплексных кадастровых работ				
	X	Y	X	Y			
1	2	3	4	5	6	7	8
н194У	-	-	471060.12	1313320.67	0.10	-	-
н193У	-	-	471064.92	1313332.94	0.10	-	-
н238У	-	-	471071.62	1313350.93	0.10	-	-
н239У	-	-	471063.36	1313354.62	0.10	-	-
н240У	-	-	471061.72	1313350.41	0.10	-	-
н240У	-	-	471045.35	1313356.91	0.10	-	-
н241У	-	-	471044.79	1313355.75	0.10	-	-
н242У	-	-	471034.20	1313359.73	0.10	-	-
н244У	-	-	471027.28	1313362.15	0.10	-	-
н236У	-	-	471017.00	1313336.68	0.10	-	-
н235У	-	-	471034.73	1313330.38	0.10	-	-
н194У	-	-	471060.12	1313320.67	0.10	-	-

2. Сведения о частях границ уточняемого земельного участка с кадастровым номером 32:20:0070601:1

н194У	н193У	13.18	-	-
н193У	н238У	19.20	-	-
н238У	н239У	9.05	-	-
н239У	н240У	4.52	-	-
н240У	н240У	17.61	-	-
н240У	н241У	1.29	-	-
н241У	н242У	11.31	-	-
н242У	н244У	7.33	-	-
н244У	н236У	27.47	-	-
н236У	н235У	18.82	-	-
н235У	н194У	27.18	-	-

3. Сведения о характеристиках уточняемого земельного участка с кадастровым номером

№ п/п	Наименование характеристики земельного участка	Значение характеристики
1	2	3
1	Адрес земельного участка	БРЯНСКАЯ ОБЛАСТЬ, МУНИЦИПАЛЬНЫЙ РАЙОН ПОЧЕПСКИЙ, СЕЛЬСКОЕ ПОСЕЛЕНИЕ ДОМАНИЧСКОЕ, ПОСЕЛОК ЗАРЕЧЬЕ, УЛИЦА ЛУГОВАЯ, ЗЕМЕЛЬНЫЙ УЧАСТОК 4
1.1	Сведения о местоположении земельного участка (при отсутствии адреса) в структурированном в соответствии с федеральной информационной адресной системой виде	-
1.2	Дополнительные сведения о местоположении земельного участка	-
2	Площадь земельного участка ± величина погрешности определения (вычисления) площади (Р±ΔР), м2	1321±13
3	Формула, примененная для вычисления предельной погрешности определения площади земельного участка, с подставленными значениями и итоговые (вычисленные) значения (ΔР), м2	ΔР=3.5*Mt*√P=3.5*0.10*√1321=13
4	Площадь земельного участка согласно сведениям Единого государственного реестра недвижимости (Ркад), м2	1400
5	Оценка расхождения Р и Ркад (Р-Ркад), м2	79
6	Предельные минимальный и максимальный размеры земельного участка (Рмин и Рмакс), м2	Рмин = Рмакс =
7	Вид (виды) разрешенного использования	-
7.1	Дополнительные сведения об использовании земельного участка	-
8	Кадастровый или иной государственный учетный номер (инвентарный) здания, сооружения, объекта незавершенного строительства, расположенного на земельном участке	-
9	Сведения о земельных участках (землях общего пользования, территории общего пользования), посредством которых обеспечивается доступ	земли общего пользования
10	Иные сведения	-

4. Пояснения к сведениям об уточняемом земельном участке с кадастровым номером 32:20:0070601:1

Сведения об уточняемых земельных участках

1. Сведения о характерных точках границ уточняемого земельного участка с кадастровым номером 32:20:0070601:34

Система координат МСК-32 **Зона № 1**

Обозначение характерных точек границ	Координаты, м				Метод определения координат	Формулы, примененные для расчета средней квадратической погрешности определения координат характерных точек границ (Mt), с подставленными в такие формулы значениями и итоговые (вычисленные) значения Mt, м	Описание закрепления точки
	содержатся в Едином государственном реестре недвижимости		определены в результате выполнения комплексных кадастровых работ				
	X	Y	X	Y			
1	2	3	4	5	6	7	8
н238У	-	-	471071.62	1313350.93	0.10	-	-
200	471074.59	1313358.88	471074.59	1313358.88	0.10	-	-
н199У	-	-	471080.22	1313374.28	0.10	-	-
н245У	-	-	471055.28	1313382.71	0.10	-	-
н246У	-	-	471038.58	1313389.08	0.10	-	-
н244У	-	-	471027.28	1313362.15	0.10	-	-
н242У	-	-	471034.20	1313359.73	0.10	-	-
н241У	-	-	471044.79	1313355.75	0.10	-	-
н240У	-	-	471045.35	1313356.91	0.10	-	-
н240У	-	-	471061.72	1313350.41	0.10	-	-
н239У	-	-	471063.36	1313354.62	0.10	-	-
н238У	-	-	471071.62	1313350.93	0.10	-	-

2. Сведения о частях границ уточняемого земельного участка с кадастровым номером 32:20:0070601:34

н238У	200	8.49	-	-
200	н199У	16.40	-	-
н199У	н245У	26.33	-	-
н245У	н246У	17.87	-	-
н246У	н244У	29.20	-	-
н244У	н242У	7.33	-	-
н242У	н241У	11.31	-	-
н241У	н240У	1.29	-	-
н240У	н240У	17.61	-	-
н240У	н239У	4.52	-	-
н239У	н238У	9.05	-	-

3. Сведения о характеристиках уточняемого земельного участка с кадастровым номером		
№ п/п	**Наименование характеристики земельного участка**	**Значение характеристики**
1	**2**	**3**
1	**Адрес земельного участка**	**БРЯНСКАЯ ОБЛАСТЬ, МУНИЦИПАЛЬНЫЙ РАЙОН ПОЧЕПСКИЙ, СЕЛЬСКОЕ ПОСЕЛЕНИЕ ДОМАНИЧСКОЕ, ПОСЕЛОК ЗАРЕЧЬЕ, УЛИЦА ЛУГОВАЯ, ЗЕМЕЛЬНЫЙ УЧАСТОК 5**
1.1	**Сведения о местоположении земельного участка (при отсутствии адреса) в структурированном в соответствии с федеральной информационной адресной системой виде**	**-**
1.2	**Дополнительные сведения о местоположении земельного участка**	**-**
2	**Площадь земельного участка ± величина погрешности определения (вычисления) площади (Р±ΔР), м2**	**1243±12**
3	**Формула, примененная для вычисления предельной погрешности определения площади земельного участка, с подставленными значениями и итоговые (вычисленные) значения (ΔР), м2**	**ΔР=3.5*Mt*√P=3.5*0.10*√1243=12**
4	**Площадь земельного участка согласно сведениям Единого государственного реестра недвижимости (Ркад), м2**	**1276**
5	**Оценка расхождения Р и Ркад (Р-Ркад), м2**	**33**
6	**Предельные минимальный и максимальный размеры земельного участка (Рмин и Рмакс), м2**	**Рмин = Рмакс =**
7	**Вид (виды) разрешенного использования**	**-**
7.1	**Дополнительные сведения об использовании земельного участка**	**-**
8	**Кадастровый или иной государственный учетный номер (инвентарный) здания, сооружения, объекта незавершенного строительства, расположенного на земельном участке**	**-**
9	**Сведения о земельных участках (землях общего пользования, территории общего пользования), посредством которых обеспечивается доступ**	**земли общего пользования**
10	**Иные сведения**	**-**

4. Пояснения к сведениям об уточняемом земельном участке с кадастровым номером 32:20:0070601:34

Сведения об уточняемых земельных участках

1. Сведения о характерных точках границ уточняемого земельного участка с кадастровым номером 32:20:0070601:7

Система координат МСК-32 **Зона № 1**

Обозначение характерных точек границ	Координаты, м				Метод определения координат	Формулы, примененные для расчета средней квадратической погрешности определения координат характерных точек границ (Mt), с подставленными в такие формулы значениями и итоговые (вычисленные) значения Mt, м	Описание закрепления точки
	содержатся в Едином государственном реестре недвижимости		определены в результате выполнения комплексных кадастровых работ				
	X	Y	X	Y			
1	2	3	4	5	6	7	8
н199У	-	-	471080.22	1313374.28	0.10	-	-
н198У	-	-	471083.78	1313384.03	0.10	-	-
204	471088.80	1313396.23	471088.80	1313396.23	0.10	-	-
н247У	-	-	471048.15	1313412.65	0.10	-	-
н246У	-	-	471038.58	1313389.08	0.10	-	-
н245У	-	-	471055.28	1313382.71	0.10	-	-
н199У	-	-	471080.22	1313374.28	0.10	-	-

2. Сведения о частях границ уточняемого земельного участка с кадастровым номером 32:20:0070601:7

н199У	н198У	10.38	-	-
н198У	204	13.19	-	-
204	н247У	43.84	-	-
н247У	н246У	25.44	-	-
н246У	н245У	17.87	-	-
н245У	н199У	26.33	-	-

3. Сведения о характеристиках уточняемого земельного участка с кадастровым номером

№ п/п	Наименование характеристики земельного участка	Значение характеристики
1	2	3
1	Адрес земельного участка	БРЯНСКАЯ ОБЛАСТЬ, МУНИЦИПАЛЬНЫЙ РАЙОН ПОЧЕПСКИЙ, СЕЛЬСКОЕ ПОСЕЛЕНИЕ ДОМАНИЧСКОЕ, ПОСЕЛОК ЗАРЕЧЬЕ, УЛИЦА ЛУГОВАЯ, ЗЕМЕЛЬНЫЙ УЧАСТОК 6
1.1	Сведения о местоположении земельного участка (при отсутствии адреса) в структурированном в соответствии с федеральной информационной адресной системой виде	-
1.2	Дополнительные сведения о местоположении земельного участка	-
2	Площадь земельного участка ± величина погрешности определения (вычисления) площади (Р±ΔР), м2	1084±12
3	Формула, примененная для вычисления предельной погрешности определения площади земельного участка, с подставленными значениями и итоговые (вычисленные) значения (ΔР), м2	ΔР=3.5*Mt*√P=3.5*0.10*√1084=12
4	Площадь земельного участка согласно сведениям Единого государственного реестра недвижимости (Ркад), м2	1130
5	Оценка расхождения Р и Ркад (Р-Ркад), м2	46
6	Предельные минимальный и максимальный размеры земельного участка (Рмин и Рмакс), м2	Рмин = Рмакс =
7	Вид (виды) разрешенного использования	-
7.1	Дополнительные сведения об использовании земельного участка	-
8	Кадастровый или иной государственный учетный номер (инвентарный) здания, сооружения, объекта незавершенного строительства, расположенного на земельном участке	-
9	Сведения о земельных участках (землях общего пользования, территории общего пользования), посредством которых обеспечивается доступ	земли общего пользования
10	Иные сведения	-

4. Пояснения к сведениям об уточняемом земельном участке с кадастровым номером 32:20:0070601:7

1. Сведения о характерных точках контура объекта недвижимости с кадастровым номером 32:20:0070601:88

Система координат МСК-32 **Зона № 2**

Обозначение характерных точек контура	Содержатся в Едином государственном реестре недвижимости			Определены в ходе выполнения комплексных кадастровых работ			Метод определения координат	Формулы, примененные для расчета средней квадратической погрешности определения координат характерных точек (Mt), с подставленными в такие формулы значениями и итоговые (вычисленные) значения Mt, м
	Координаты, м		Радиус, м	Координаты, м		Радиус, м		
	X	Y	R	X	Y	R		
1	2	3	4	5	6	7	8	9
н248О	-	-	-	471633.59	1313194.23	-	спутн.	0.10
н249О	-	-	-	471627.78	1313198.05	-	спутн.	0.10
н250О	-	-	-	471620.90	1313187.59	-	спутн.	0.10
н251О	-	-	-	471626.71	1313183.77	-	спутн.	0.10
н248О	-	-	-	471633.59	1313194.23	-	спутн.	0.10

2. Сведения о характеристиках объекта недвижимости с кадастровым номером 32:20:0070601:88

№ п/п	Наименование характеристики	Значение характеристики
1	2	3
1	Вид объекта недвижимости	Здание
2	Ранее присвоенный государственный учетный номер (инвентарный) здания, сооружения, объекта незавершенного строительства	-
3	Кадастровый номер земельного участка (земельных участков), в границах которого (которых) расположены здание, сооружение, объект незавершенного строительства	32:20:0070601:77
4	Уникальный учетный номер кадастрового квартала, в границах которого расположены здание, сооружение, объект незавершенного строительства	32:02:0160414
5	Адрес здания, сооружения, объекта незавершенного строительства	Брянская область, Почепский р-н, п Заречье, ул Молодежная, д 11
5.1	Сведения о местоположении здания, сооружения, объекта незавершенного строительства (при отсутствии адреса) в структурированном в соответствии с федеральной информационной адресной системой виде	-
5.2	Дополнительные сведения о местоположении	-
6	Иные сведения	-

3. Пояснения к сведениям об объекте недвижимости с кадастровым номером 32:20:0070601:88

1. Сведения о характерных точках контура объекта недвижимости с кадастровым номером 32:20:0070601:89

Система координат МСК-32 **Зона № 2**

Обозначение характерных точек контура	Содержатся в Едином государственном реестре недвижимости			Определены в ходе выполнения комплексных кадастровых работ			Метод определения координат	Формулы, примененные для расчета средней квадратической погрешности определения координат характерных точек (Mt), с подставленными в такие формулы значениями и итоговые (вычисленные) значения Mt, м
	Координаты, м		Радиус, м	Координаты, м		Радиус, м		
	X	Y	R	X	Y	R		
1	2	3	4	5	6	7	8	9
н252О	-	-	-	471656.07	1313227.60	-	спутн.	0.10
н253О	-	-	-	471650.27	1313231.48	-	спутн.	0.10
н254О	-	-	-	471643.35	1313221.14	-	спутн.	0.10
н255О	-	-	-	471649.15	1313217.26	-	спутн.	0.10
н252О	-	-	-	471656.07	1313227.60	-	спутн.	0.10

2. Сведения о характеристиках объекта недвижимости с кадастровым номером 32:20:0070601:89

№ п/п	Наименование характеристики	Значение характеристики
1	2	3
1	Вид объекта недвижимости	Здание
2	Ранее присвоенный государственный учетный номер (инвентарный) здания, сооружения, объекта незавершенного строительства	-
3	Кадастровый номер земельного участка (земельных участков), в границах которого (которых) расположены здание, сооружение, объект незавершенного строительства	32:20:0070601:43
4	Уникальный учетный номер кадастрового квартала, в границах которого расположены здание, сооружение, объект незавершенного строительства	32:02:0160414
5	Адрес здания, сооружения, объекта незавершенного строительства	Брянская область, Почепский р-н, п Заречье, ул Молодежная, д 13
5.1	Сведения о местоположении здания, сооружения, объекта незавершенного строительства (при отсутствии адреса) в структурированном в соответствии с федеральной информационной адресной системой виде	-
5.2	Дополнительные сведения о местоположении	-
6	Иные сведения	-

3. Пояснения к сведениям об объекте недвижимости с кадастровым номером 32:20:0070601:89

1. Сведения о характерных точках контура объекта недвижимости с кадастровым номером 32:20:0070601:102

Система координат МСК-32 **Зона № 2**

Обозначение характерных точек контура	Содержатся в Едином государственном реестре недвижимости			Определены в ходе выполнения комплексных кадастровых работ			Метод определения координат	Формулы, примененные для расчета средней квадратической погрешности определения координат характерных точек (Mt), с подставленными в такие формулы значениями и итоговые (вычисленные) значения Mt, м
	Координаты, м		Радиус, м	Координаты, м		Радиус, м		
	X	Y	R	X	Y	R		
1	2	3	4	5	6	7	8	9
н290О	-	-	-	471097.04	1313293.57	-	спутн.	0.10
н291О	-	-	-	471100.73	1313304.59	-	спутн.	0.10
н292О	-	-	-	471097.05	1313305.82	-	спутн.	0.10
н293О	-	-	-	471097.87	1313308.27	-	спутн.	0.10
н294О	-	-	-	471089.75	1313310.99	-	спутн.	0.10
н295О	-	-	-	471087.12	1313303.12	-	спутн.	0.10
н296О	-	-	-	471089.38	1313302.37	-	спутн.	0.10
н297О	-	-	-	471087.50	1313296.76	-	спутн.	0.10
н290О	-	-	-	471097.04	1313293.57	-	спутн.	0.10

2. Сведения о характеристиках объекта недвижимости с кадастровым номером 32:20:0070601:102

№ п/п	Наименование характеристики	Значение характеристики
1	2	3
1	Вид объекта недвижимости	Здание
2	Ранее присвоенный государственный учетный номер (инвентарный) здания, сооружения, объекта незавершенного строительства	-
3	Кадастровый номер земельного участка (земельных участков), в границах которого (которых) расположены здание, сооружение, объект незавершенного строительства	32:20:0070601:4
4	Уникальный учетный номер кадастрового квартала, в границах которого расположены здание, сооружение, объект незавершенного строительства	32:02:0160414
5	Адрес здания, сооружения, объекта незавершенного строительства	Брянская область, Почепский р-н, п Заречье, ул Молодежная, д 13
5.1	Сведения о местоположении здания, сооружения, объекта незавершенного строительства (при отсутствии адреса) в структурированном в соответствии с федеральной информационной адресной системой виде	-
5.2	Дополнительные сведения о местоположении	-
6	Иные сведения	-

3. Пояснения к сведениям об объекте недвижимости с кадастровым номером 32:20:0070601:102

1. Сведения о характерных точках контура объекта недвижимости с кадастровым номером 32:20:0070601:90

Система координат МСК-32 **Зона № 2**

Обозначение характерных точек контура	Содержатся в Едином государственном реестре недвижимости			Определены в ходе выполнения комплексных кадастровых работ			Метод определения координат	Формулы, примененные для расчета средней квадратической погрешности определения координат характерных точек (Mt), с подставленными в такие формулы значениями и итоговые (вычисленные) значения Mt, м
	Координаты, м		Радиус, м	Координаты, м		Радиус, м		
	X	Y	R	X	Y	R		
1	2	3	4	5	6	7	8	9
н298О	-	-	-	471034.02	1313340.62	-	спутн.	0.10
н299О	-	-	-	471037.51	1313348.48	-	спутн.	0.10
н300О	-	-	-	471035.32	1313349.45	-	спутн.	0.10
н301О	-	-	-	471037.59	1313354.55	-	спутн.	0.10
н302О	-	-	-	471028.40	1313358.63	-	спутн.	0.10
н303О	-	-	-	471023.68	1313347.99	-	спутн.	0.10
н304О	-	-	-	471027.40	1313346.34	-	спутн.	0.10
н305О	-	-	-	471026.37	1313344.02	-	спутн.	0.10
н298О	-	-	-	471034.02	1313340.62	-	спутн.	0.10

2. Сведения о характеристиках объекта недвижимости с кадастровым номером 32:20:0070601:90

№ п/п	Наименование характеристики	Значение характеристики
1	2	3
1	Вид объекта недвижимости	Здание
2	Ранее присвоенный государственный учетный номер (инвентарный) здания, сооружения, объекта незавершенного строительства	-
3	Кадастровый номер земельного участка (земельных участков), в границах которого (которых) расположены здание, сооружение, объект незавершенного строительства	32:20:0070601:1
4	Уникальный учетный номер кадастрового квартала, в границах которого расположены здание, сооружение, объект незавершенного строительства	32:02:0160414
5	Адрес здания, сооружения, объекта незавершенного строительства	Брянская область, Почепский р-н, п Заречье, ул Луговая, д 4
5.1	Сведения о местоположении здания, сооружения, объекта незавершенного строительства (при отсутствии адреса) в структурированном в соответствии с федеральной информационной адресной системой виде	-
5.2	Дополнительные сведения о местоположении	-
6	Иные сведения	-

3. Пояснения к сведениям об объекте недвижимости с кадастровым номером 32:20:0070601:90

1. Сведения о характерных точках контура объекта недвижимости с кадастровым номером 32:20:0070601:104

Система координат МСК-32 **Зона № 2**

Обозначение характерных точек контура	Содержатся в Едином государственном реестре недвижимости			Определены в ходе выполнения комплексных кадастровых работ			Метод определения координат	Формулы, примененные для расчета средней квадратической погрешности определения координат характерных точек (Mt), с подставленными в такие формулы значениями и итоговые (вычисленные) значения Mt, м
	Координаты, м		Радиус, м	Координаты, м		Радиус, м		
	X	Y	R	X	Y	R		
1	2	3	4	5	6	7	8	9
н306О	-	-	-	471044.96	1313366.73	-	спутн.	0.10
н307О	-	-	-	471048.22	1313374.40	-	спутн.	0.10
н308О	-	-	-	471046.12	1313375.30	-	спутн.	0.10
н309О	-	-	-	471046.05	1313375.32	-	спутн.	0.10
н310О	-	-	-	471048.43	1313380.91	-	спутн.	0.10
н311О	-	-	-	471039.15	1313384.86	-	спутн.	0.10
н312О	-	-	-	471034.58	1313374.11	-	спутн.	0.10
н313О	-	-	-	471037.97	1313372.67	-	спутн.	0.10
н314О	-	-	-	471036.09	1313368.25	-	спутн.	0.10
н315О	-	-	-	471039.57	1313366.77	-	спутн.	0.10
н316О	-	-	-	471040.38	1313368.67	-	спутн.	0.10
н306О	-	-	-	471044.96	1313366.73	-	спутн.	0.10

2. Сведения о характеристиках объекта недвижимости с кадастровым номером 32:20:0070601:104

№ п/п	Наименование характеристики	Значение характеристики
1	2	3
1	Вид объекта недвижимости	Здание
2	Ранее присвоенный государственный учетный номер (инвентарный) здания, сооружения, объекта незавершенного строительства	-
3	Кадастровый номер земельного участка (земельных участков), в границах которого (которых) расположены здание, сооружение, объект незавершенного строительства	32:20:0070601:34
4	Уникальный учетный номер кадастрового квартала, в границах которого расположены здание, сооружение, объект незавершенного строительства	32:02:0160414
5	Адрес здания, сооружения, объекта незавершенного строительства	Брянская область, Почепский р-н, п Заречье, ул Луговая, д 5
5.1	Сведения о местоположении здания, сооружения, объекта незавершенного строительства (при отсутствии адреса) в структурированном в соответствии с федеральной информационной адресной системой виде	-
5.2	Дополнительные сведения о местоположении	-
6	Иные сведения	-

3. Пояснения к сведениям об объекте недвижимости с кадастровым номером 32:20:0070601:104

Схема геодезических построений

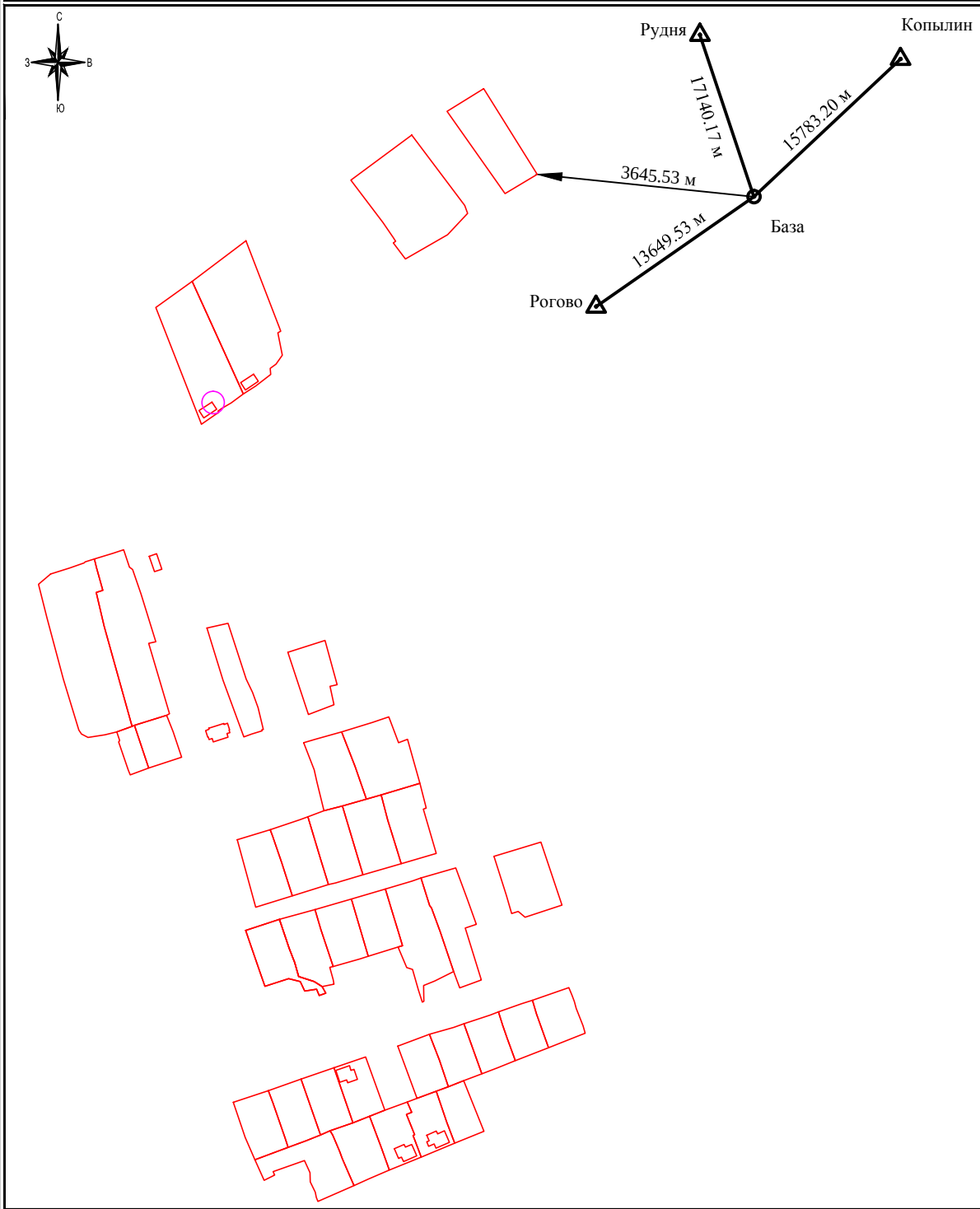

Условные обозначения:

	существующая часть границы земельного участка
	вновь образованная или уточненная часть границы земельного участка
	часть контура, образованного проекцией существующей строительной конструкции здания, сооружения, объекта незавершенного строительства
	часть контура, образованного проекцией новой строительной конструкции здания , сооружения, объекта незавершенного строительства
	пункт государственной геодезической сети
	точка съемочного обоснования
	направления геодезических построений при создании съемочного обоснования
	направление геодезических построений при определении координат характерных точек

Схема границ земельных участков

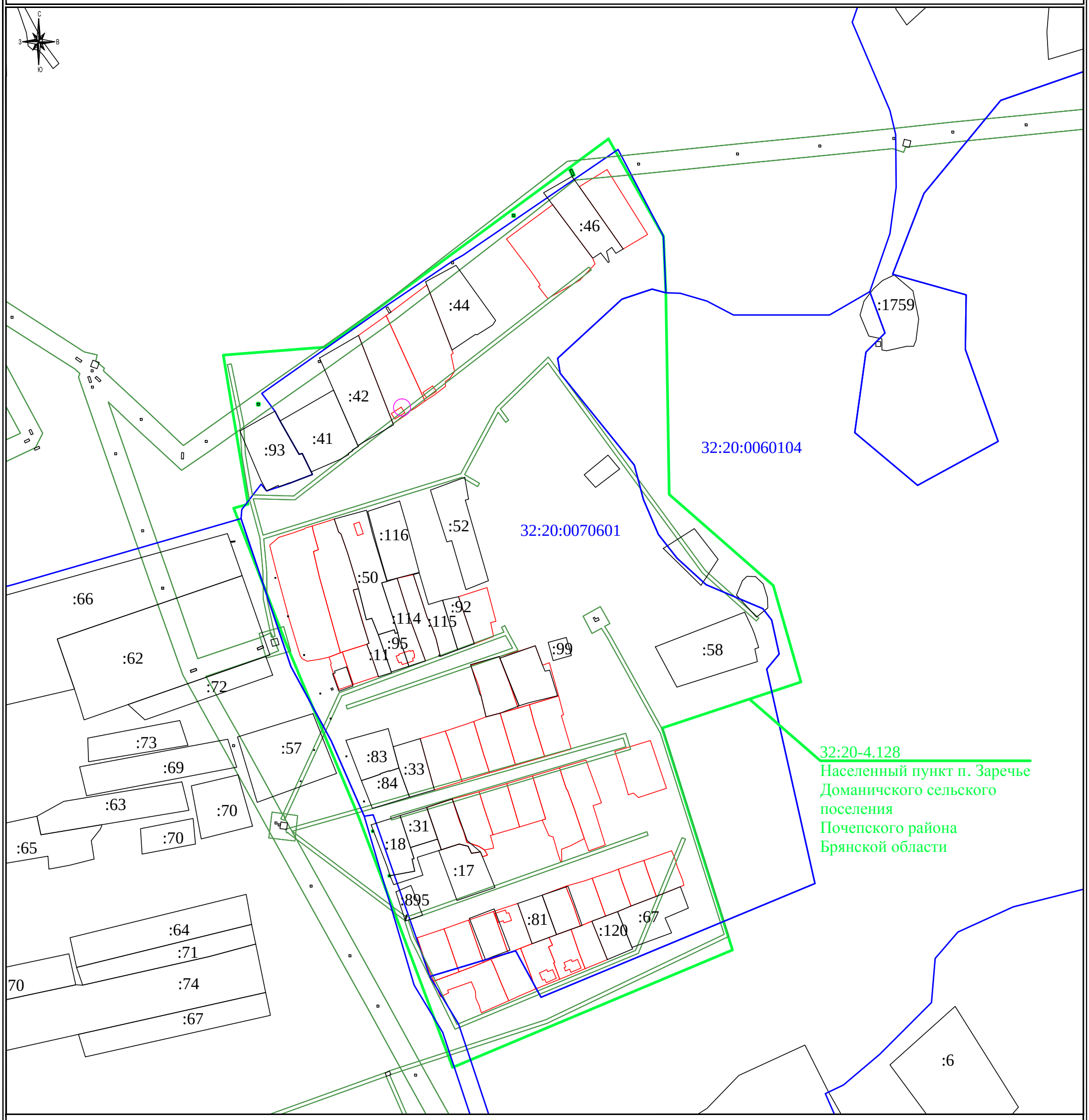

Масштаб 1:4000

Условные обозначения:

	существующая часть границы земельного участка
	вновь образованная или уточненная часть границы земельного участка
•	характерная точка границы земельного участка
	часть контура, образованного проекцией существующей строительной конструкции здания , сооружения, объекта незавершенного строительства
	часть контура, образованного проекцией новой строительной конструкции здания , сооружения, объекта незавершенного строительства
•	характерная точка контура здания, сооружения, объекта незавершенного строительства
	границы муниципальных образований, населенных пунктов
	границы кадастрового деления
	границы зон с особыми условиями использования территории

Схема границ земельных участков

Выноска 1

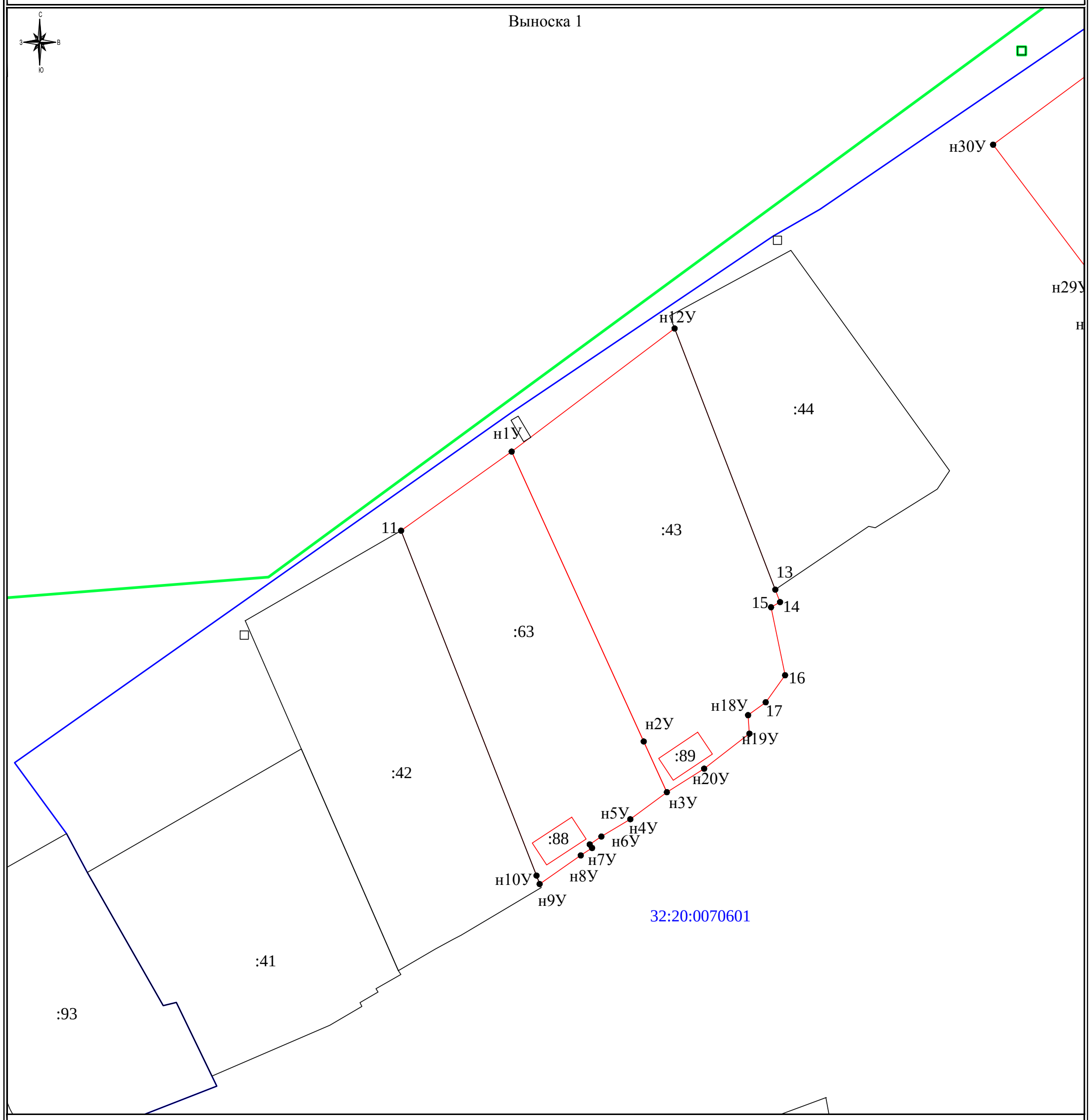

Масштаб 1:1000

Условные обозначения:

	существующая часть границы земельного участка
	вновь образованная или уточненная часть границы земельного участка
•	характерная точка границы земельного участка
	часть контура, образованного проекцией существующей строительной конструкции здания , сооружения, объекта незавершенного строительства
	часть контура, образованного проекцией новой строительной конструкции здания , сооружения, объекта незавершенного строительства
•	характерная точка контура здания, сооружения, объекта незавершенного строительства
	границы муниципальных образований, населенных пунктов
	границы кадастрового деления
	границы зон с особыми условиями использования территории

Схема границ земельных участков

Выноска 2

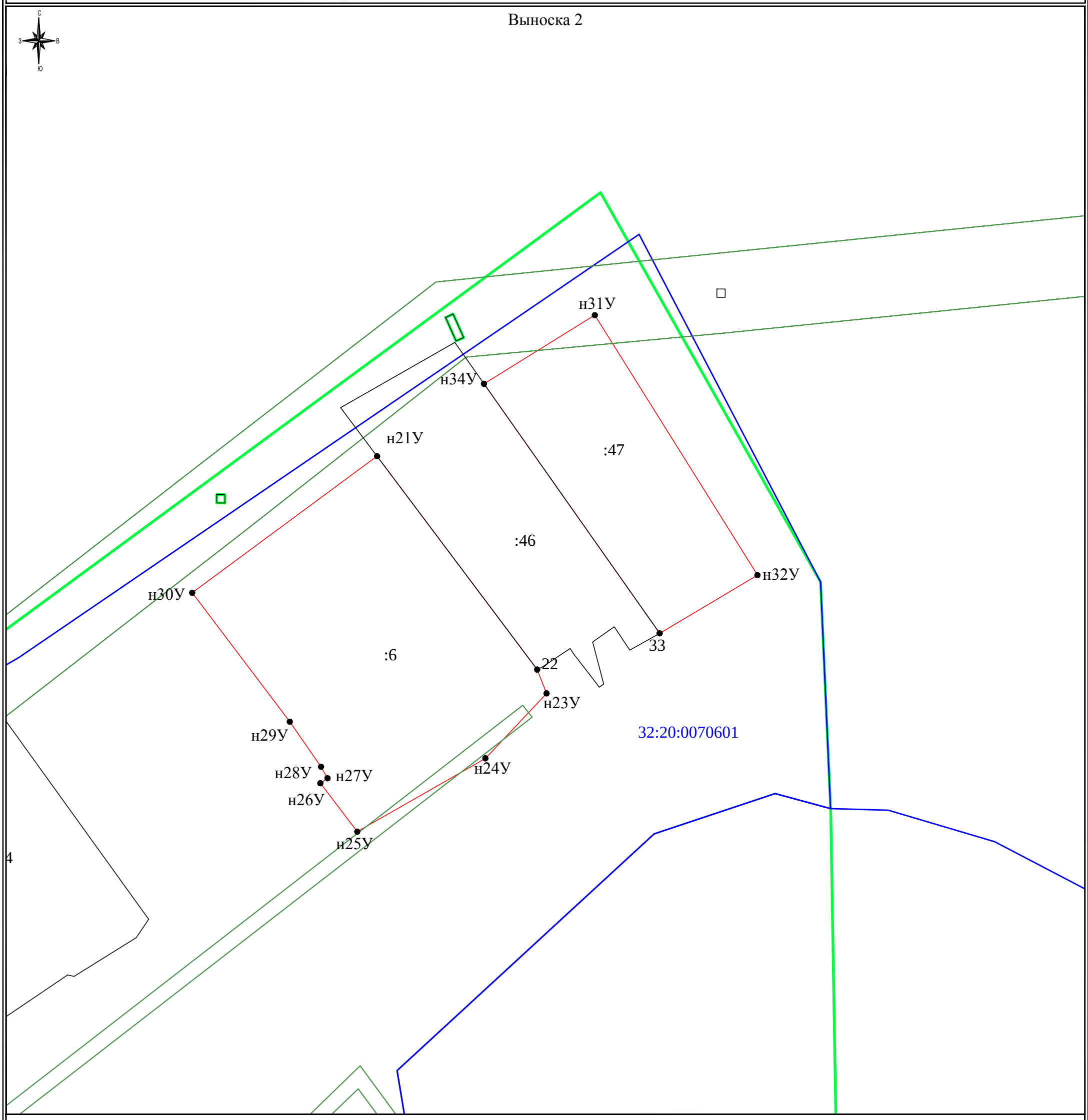

Масштаб 1:1000

Условные обозначения:

	существующая часть границы земельного участка
	вновь образованная или уточненная часть границы земельного участка
•	характерная точка границы земельного участка
	часть контура, образованного проекцией существующей строительной конструкции здания , сооружения, объекта незавершенного строительства
	часть контура, образованного проекцией новой строительной конструкции здания , сооружения, объекта незавершенного строительства
•	характерная точка контура здания, сооружения, объекта незавершенного строительства
	границы муниципальных образований, населенных пунктов
	границы кадастрового деления
	границы зон с особыми условиями использования территории

Схема границ земельных участков

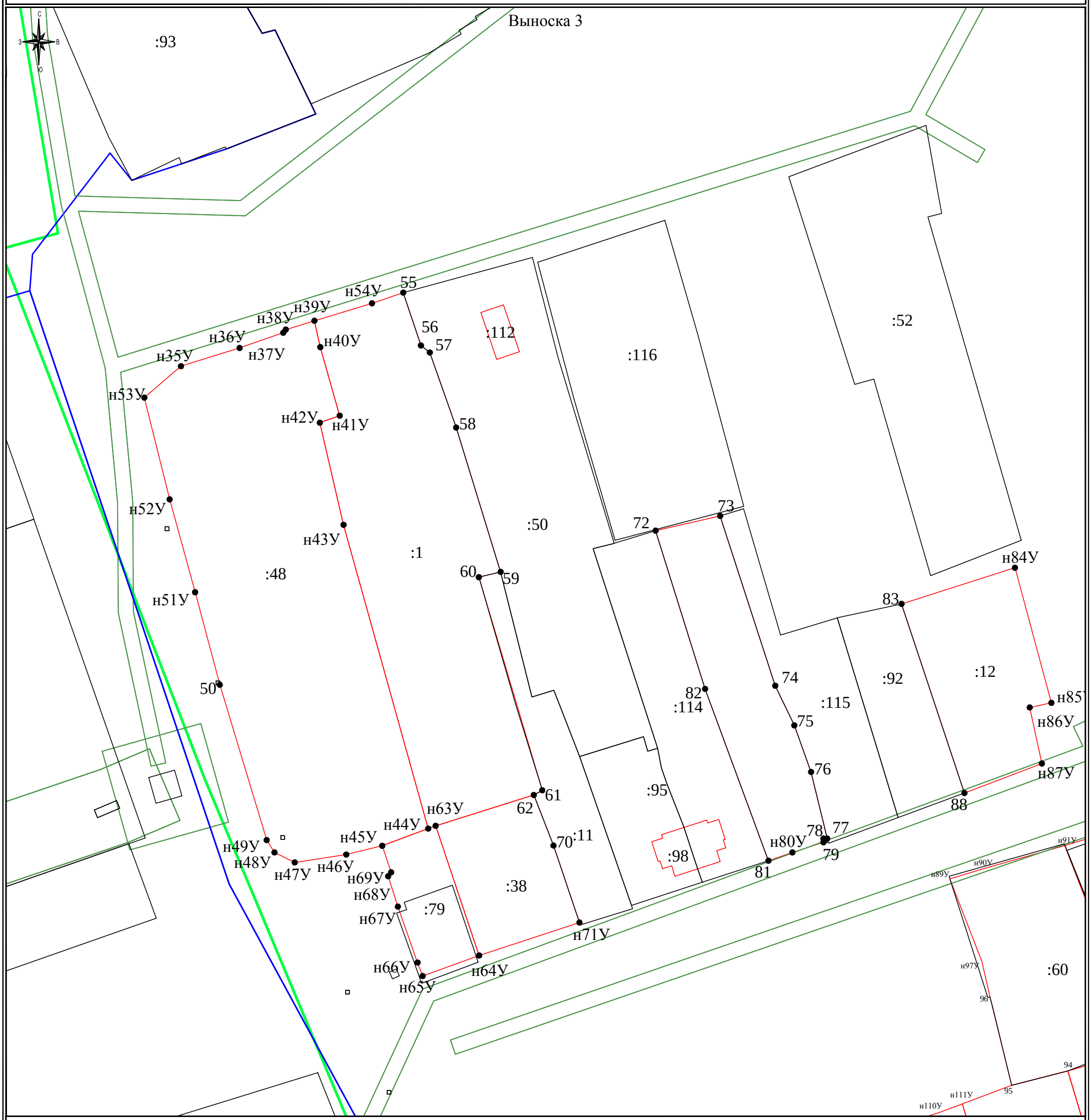

Масштаб 1:1000

Условные обозначения:

	существующая часть границы земельного участка
	вновь образованная или уточненная часть границы земельного участка
•	характерная точка границы земельного участка
	часть контура, образованного проекцией существующей строительной конструкции здания , сооружения, объекта незавершенного строительства
	часть контура, образованного проекцией новой строительной конструкции здания , сооружения, объекта незавершенного строительства
•	характерная точка контура здания, сооружения, объекта незавершенного строительства
	границы муниципальных образований, населенных пунктов
	границы кадастрового деления
	границы зон с особыми условиями использования территории

Схема границ земельных участков

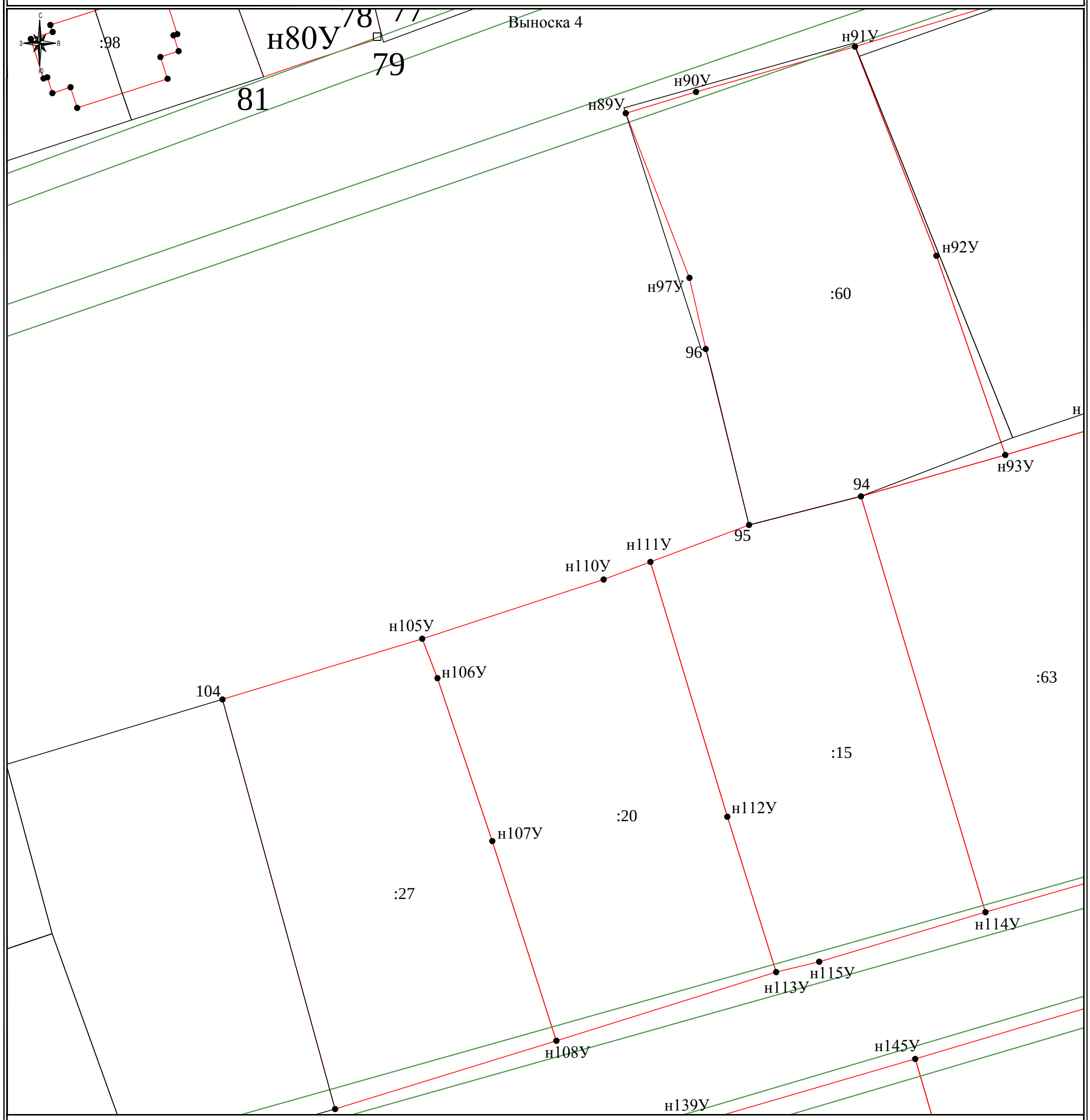

Масштаб 1:500

Условные обозначения:

	существующая часть границы земельного участка
	вновь образованная или уточненная часть границы земельного участка
•	характерная точка границы земельного участка
	часть контура, образованного проекцией существующей строительной конструкции здания , сооружения, объекта незавершенного строительства
	часть контура, образованного проекцией новой строительной конструкции здания , сооружения, объекта незавершенного строительства
•	характерная точка контура здания, сооружения, объекта незавершенного строительства
	границы муниципальных образований, населенных пунктов
	границы кадастрового деления
	границы зон с особыми условиями использования территории

Схема границ земельных участков

Выноска 5

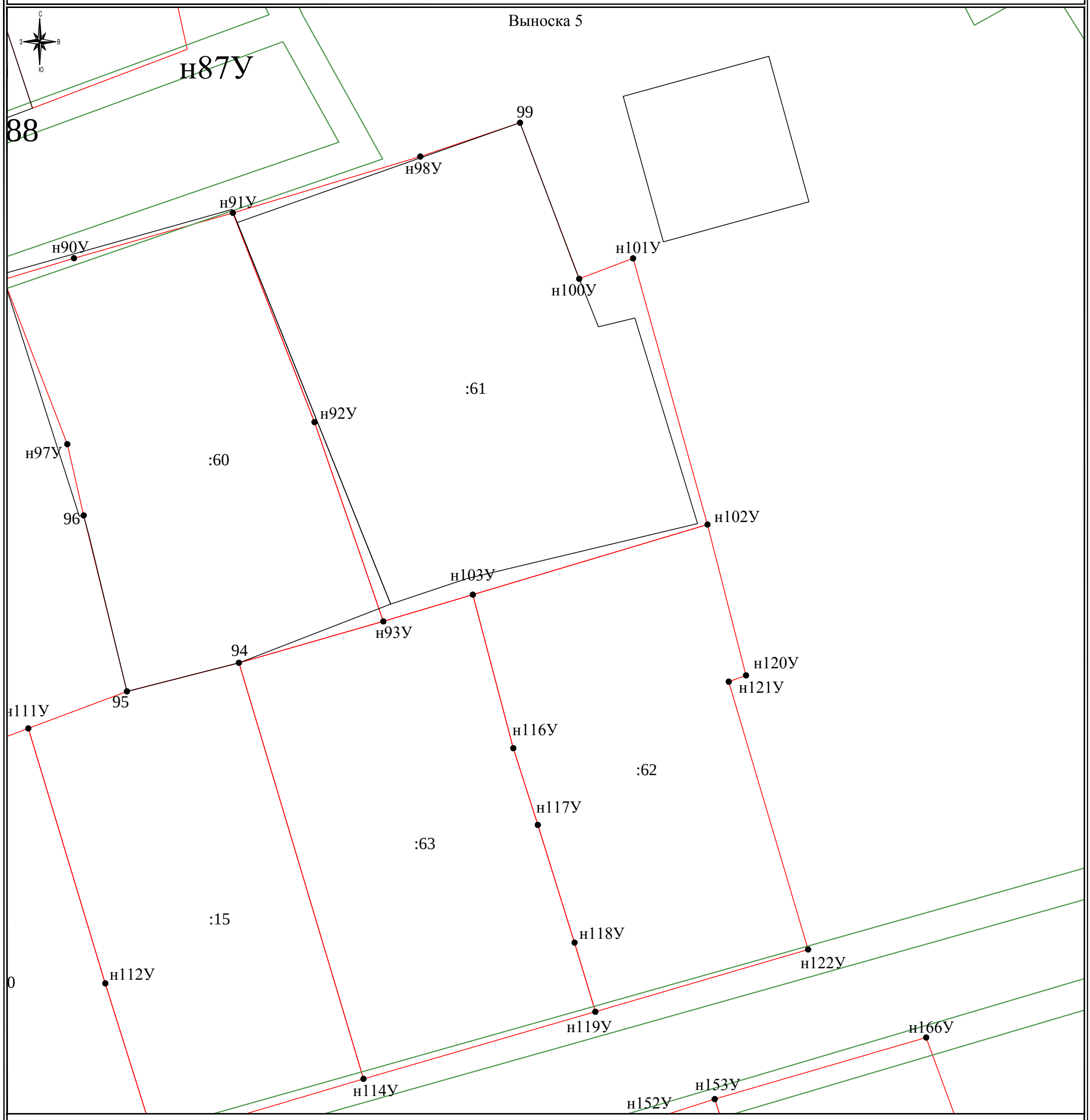

Масштаб 1:500

Условные обозначения:

	существующая часть границы земельного участка
	вновь образованная или уточненная часть границы земельного участка
•	характерная точка границы земельного участка
	часть контура, образованного проекцией существующей строительной конструкции здания , сооружения, объекта незавершенного строительства
	часть контура, образованного проекцией новой строительной конструкции здания , сооружения, объекта незавершенного строительства
•	характерная точка контура здания, сооружения, объекта незавершенного строительства
	границы муниципальных образований, населенных пунктов
	границы кадастрового деления
	границы зон с особыми условиями использования территории

Схема границ земельных участков

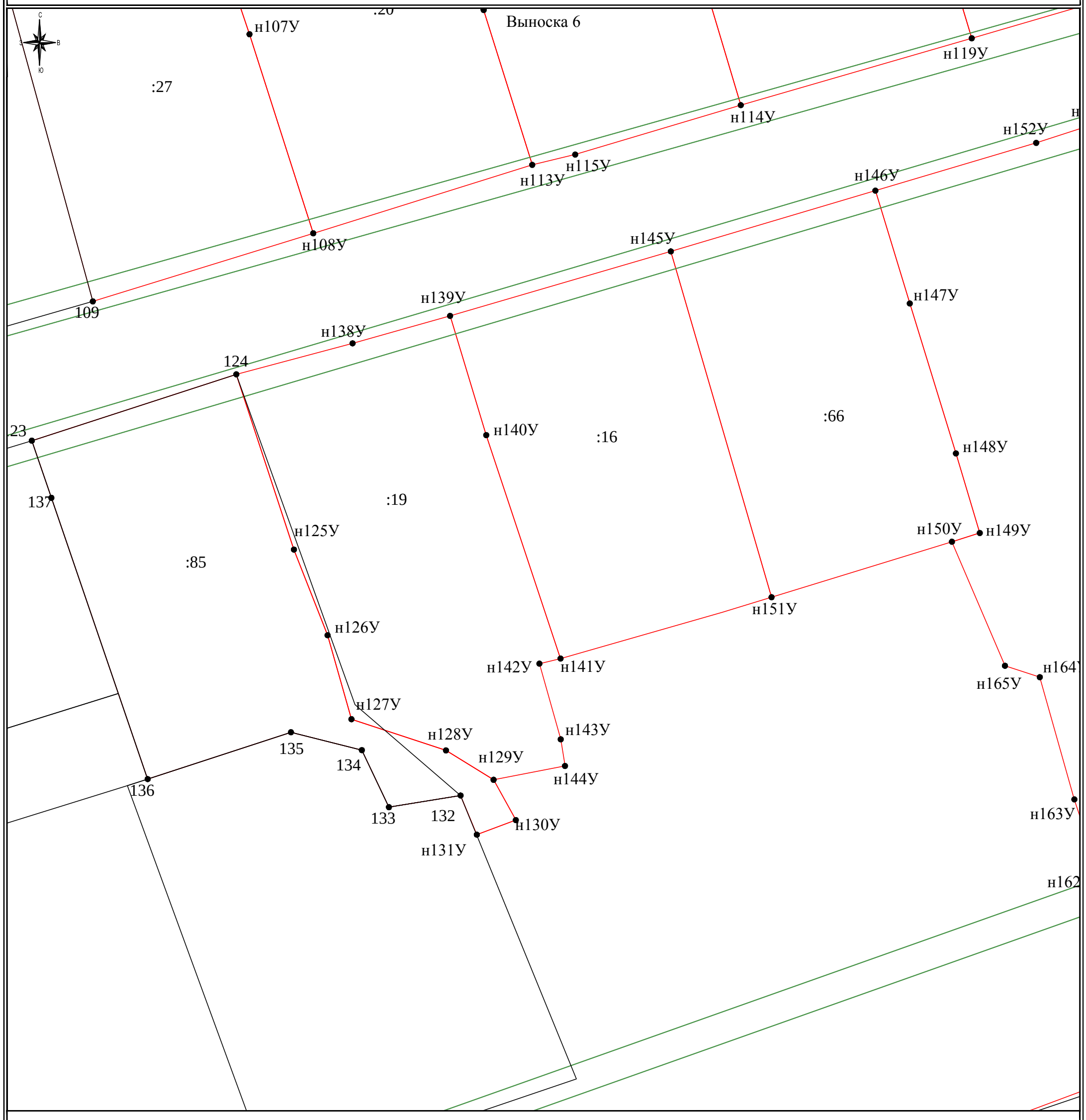

Масштаб 1:500

Условные обозначения:

	существующая часть границы земельного участка
	вновь образованная или уточненная часть границы земельного участка
•	характерная точка границы земельного участка
	часть контура, образованного проекцией существующей строительной конструкции здания , сооружения, объекта незавершенного строительства
	часть контура, образованного проекцией новой строительной конструкции здания , сооружения, объекта незавершенного строительства
•	характерная точка контура здания, сооружения, объекта незавершенного строительства
	границы муниципальных образований, населенных пунктов
	границы кадастрового деления
	границы зон с особыми условиями использования территории

Схема границ земельных участков

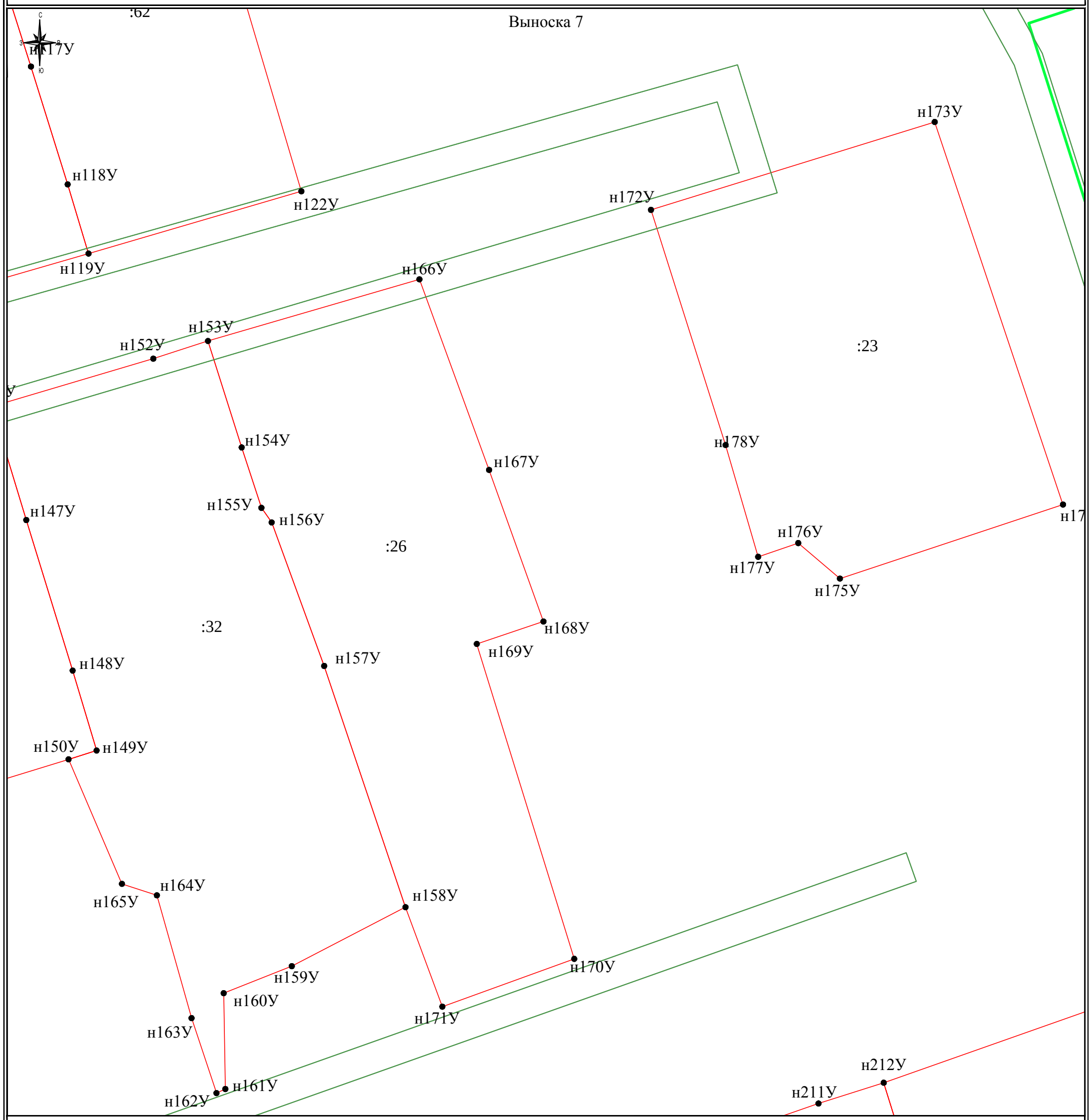

Масштаб 1:500

Условные обозначения:

	существующая часть границы земельного участка
	вновь образованная или уточненная часть границы земельного участка
•	характерная точка границы земельного участка
	часть контура, образованного проекцией существующей строительной конструкции здания , сооружения, объекта незавершенного строительства
	часть контура, образованного проекцией новой строительной конструкции здания , сооружения, объекта незавершенного строительства
•	характерная точка контура здания, сооружения, объекта незавершенного строительства
	границы муниципальных образований, населенных пунктов
	границы кадастрового деления
	границы зон с особыми условиями использования территории

Схема границ земельных участков

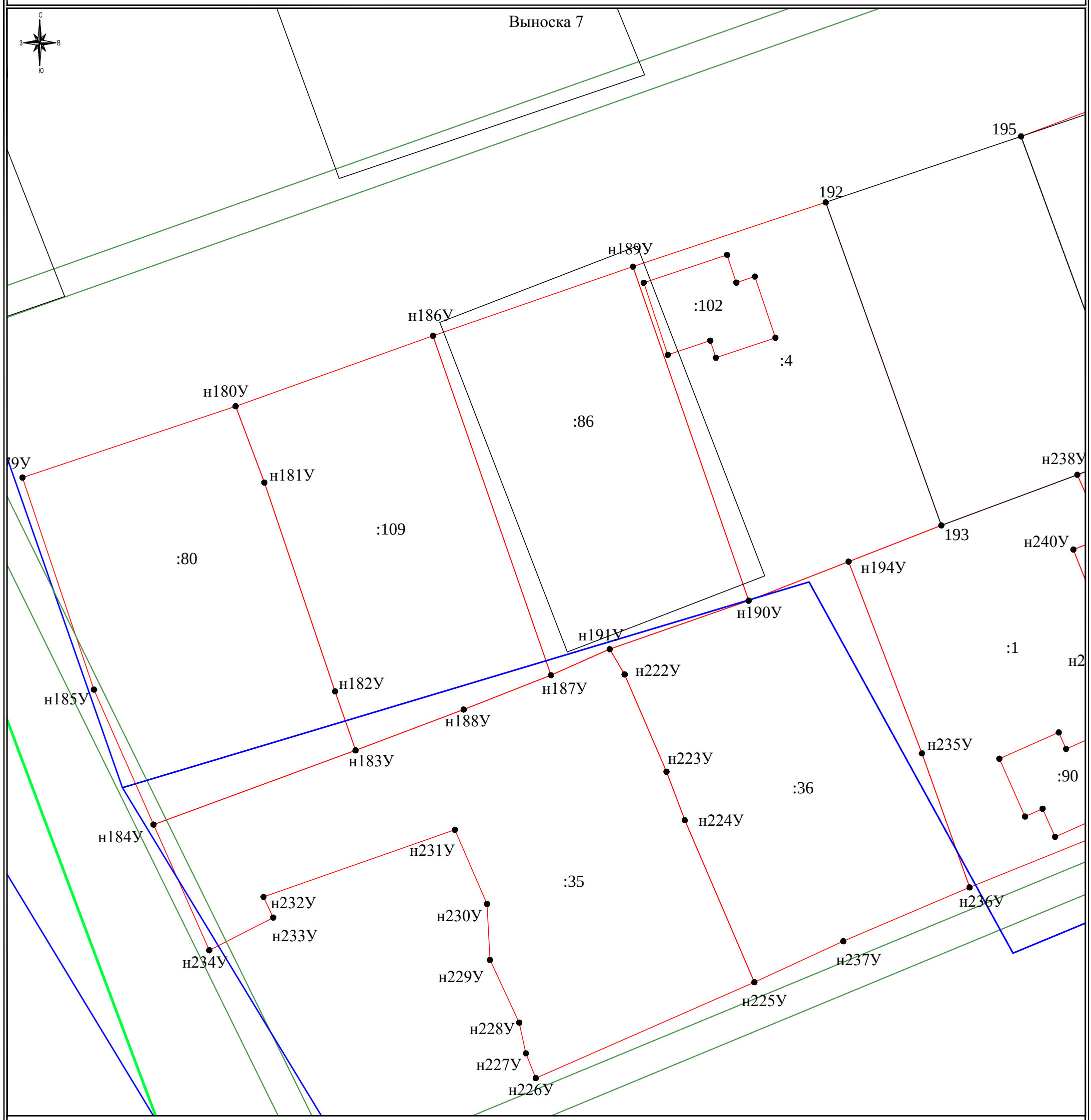

Масштаб 1:500

Условные обозначения:

	существующая часть границы земельного участка
	вновь образованная или уточненная часть границы земельного участка
•	характерная точка границы земельного участка
	часть контура, образованного проекцией существующей строительной конструкции здания , сооружения, объекта незавершенного строительства
	часть контура, образованного проекцией новой строительной конструкции здания , сооружения, объекта незавершенного строительства
•	характерная точка контура здания, сооружения, объекта незавершенного строительства
	границы муниципальных образований, населенных пунктов
	границы кадастрового деления
	границы зон с особыми условиями использования территории

Схема границ земельных участков

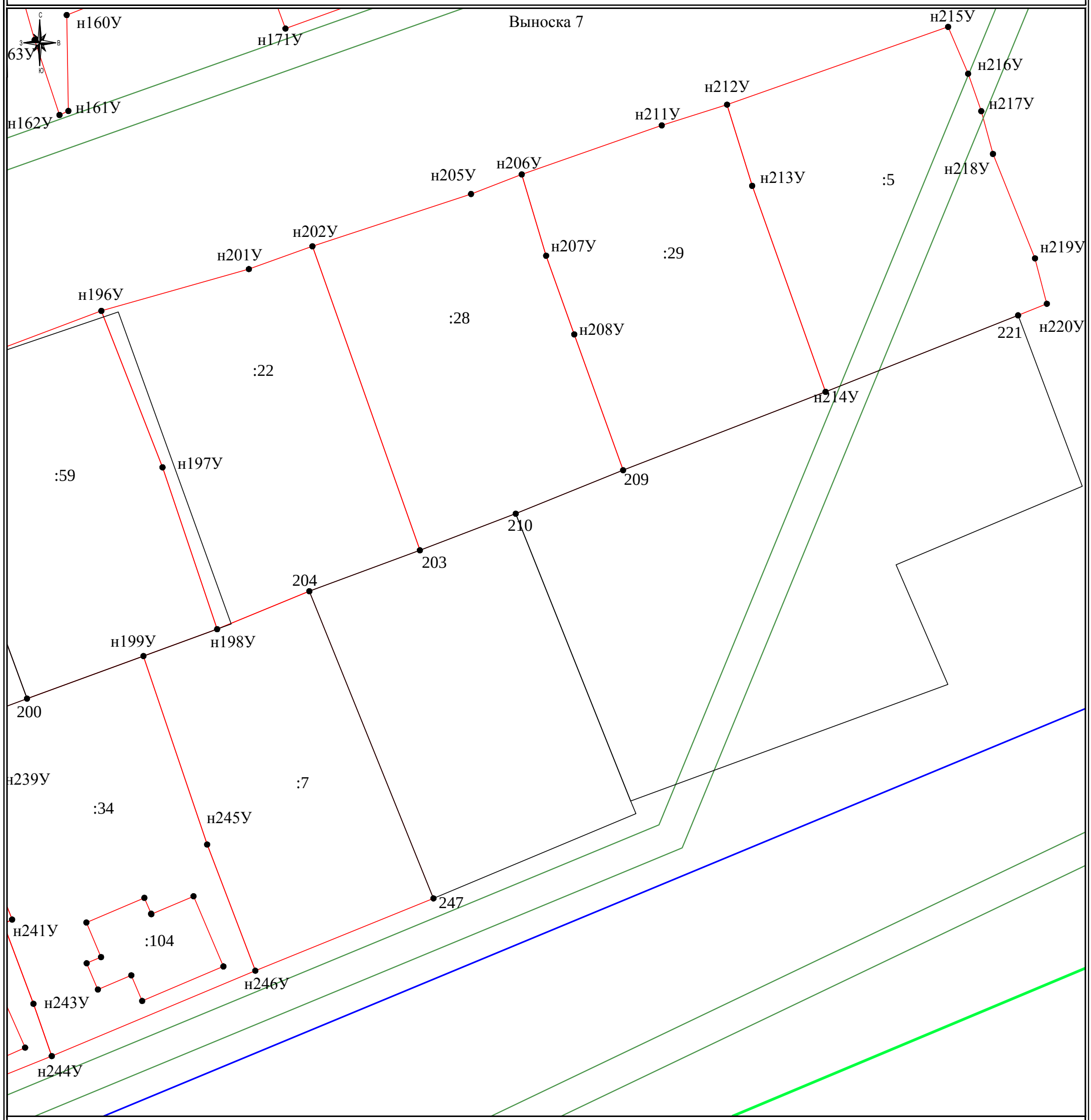

Масштаб 1:500

Условные обозначения:

	существующая часть границы земельного участка
	вновь образованная или уточненная часть границы земельного участка
•	характерная точка границы земельного участка
	часть контура, образованного проекцией существующей строительной конструкции здания , сооружения, объекта незавершенного строительства
	часть контура, образованного проекцией новой строительной конструкции здания , сооружения, объекта незавершенного строительства
•	характерная точка контура здания, сооружения, объекта незавершенного строительства
	границы муниципальных образований, населенных пунктов
	границы кадастрового деления
	границы зон с особыми условиями использования территории

Условные обозначения:	
	существующая часть границы земельного участка
	вновь образованная или уточненная часть границы земельного участка
	характерная точка границы земельного участка
	контур здания, сооружения, объекта незавершенного строительства, размеры которого не могут быть переданы в масштабе графической части
	контур сооружения, объекта незавершенного строительства, представляющий собой окружность, размеры которой не могут быть переданы в масштабе графической части
	часть контура, образованного проекцией существующей наземной строительной конструкции здания, сооружения, объекта незавершенного строительства
	часть контура, образованного проекцией новой наземной строительной конструкции здания, сооружения, объекта незавершенного строительства
	часть контура, образованного проекцией существующей надземной строительной конструкции здания, сооружения, объекта незавершенного строительства
	часть контура, образованного проекцией новой надземной строительной конструкции здания, сооружения, объекта незавершенного строительства
	часть контура, образованного проекцией существующей подземной строительной конструкции здания, сооружения, объекта незавершенного строительства
	часть контура, образованного проекцией новой подземной строительной конструкции здания, сооружения, объекта незавершенного строительства
	характерная точка контура здания, сооружения, объекта незавершенного строительства
	пункт государственной геодезической сети
	пункт геодезической сети специального назначения, созданной в соответствии с законодательством о геодезии и картографии
	точка съемочного обоснования
	направление геодезических построений при создании съемочного обоснования
	направление геодезических построений при определении координат характерных точек
	границы муниципальных образований, населенных пунктов
	границы кадастрового деления
	границы зон с особыми условиями использования территории, обеспечивающих доступ
ул. Мира	улицы, переулки, проезды и иные территории, посредством которых осуществляется доступ