

КАРТА-ПЛАН ТЕРРИТОРИИ

Пояснительная записка

1. Сведения о территории выполнения комплексных кадастровых работ:

Брянская область, муниципальный район Почепский, сельское поселение Чоповское, поселок Житня, кадастровый квартал 32:20:0210101

(наименование субъекта Российской Федерации, муниципального образования, населенного пункта, уникальные учетные номера кадастровых кварталов, иные сведения, позволяющие определить местоположение территории, на которой выполняются комплексные кадастровые работы, например, наименование садоводческого или огороднического некоммерческого товарищества, гаражного кооператива, элемента планировочной структуры)

2. Основания выполнения комплексных кадастровых работ:

Наименование, дата и номер документа, на основании которого выполняются комплексные кадастровые работы:
Муниципальный контракт № 0127300011122000022 от 17.06.2022 г.

3. Дата подготовки карты-плана территории: 14.10.2022 г.

4. Сведения о заказчике(ах) комплексных кадастровых работ:

В отношении юридического лица, органа местного самоуправления муниципального района, муниципального округа или городского округа либо уполномоченного исполнительного органа государственной власти субъекта Российской Федерации:

полное или сокращенное (в случае, если имеется) наименование: **Администрация Почепского района**

основной государственный регистрационный номер: **1023200930830**

идентификационный номер налогоплательщика: **3224001817**

В отношении физического лица или представителя физических или юридических лиц:

фамилия, имя, отчество (последнее - при наличии): -

страховой номер индивидуального лицевого счета в системе обязательного пенсионного страхования Российской Федерации (СНИЛС): -

Наименование и реквизиты документа, подтверждающие полномочия представителя заказчика(ов) комплексных кадастровых работ: -

Адрес электронной почты (для направления уведомления о результатах внесения сведений в Единый государственный реестр недвижимости): -

5. Сведения об исполнителе комплексных кадастровых работ:

Полное или сокращенное (в случае, если имеется) наименование и адрес юридического лица, с которым заключен государственный или муниципальный контракт либо договор подряда на выполнение комплексных кадастровых работ: **ООО "Геокомплекс", 241050, г. Брянск, ул. Красноармейская, д. 91, оф. 303**

Фамилия, имя, отчество кадастрового инженера (последнее - при наличии): **Локтюшин Владимир Юрьевич** и основной государственный регистрационный номер кадастрового инженера индивидуального предпринимателя (ОГРНИП): -

Страховой номер индивидуального лицевого счета в системе обязательного пенсионного страхования Российской Федерации (СНИЛС) кадастрового инженера: **069-040-596 69**

Уникальный реестровый номер кадастрового инженера в реестре саморегулируемой организации кадастровых инженеров и дата внесения сведений о физическом лице в такой реестр: **№ 1651, 22.01.2019 г.**

Полное или (в случае, если имеется) сокращенное наименование саморегулируемой организации кадастровых инженеров, членом которой является кадастровый инженер: **Ассоциация «ГКИ»**

Контактный телефон: **(4832) 36-41-14**

Почтовый адрес и адрес электронной почты, по которым осуществляется связь с кадастровым инженером:
241050, г. Брянск, ул. Красноармейская, д. 91, оф. 32, e-mail: geo_complex@mail.ru

6. Перечень документов, использованных при подготовке карты-плана территории:					
№	Реквизиты документа				
п/п	Вид	Дата	Номер	Наименование	Иные сведения
1	2	3	4	5	6
1	Кадастровый план территории	09.08.2022	КУВИ-001/2022-135960232	Кадастровый план территории	-
2	Иной документ	06.12.2021	1815/2428	Выписка о пунктах государственной геодезической сети	-
7. Пояснения к карте-плану территории:					

Сведения о пунктах геодезической сети и средствах измерений

1. Сведения о пунктах геодезической сети:

№ п/п	Вид геодезической сети	Название пункта геодезической сети и тип знака	Система координат пункта геодезической сети	Координаты пункта, м		Дата обследования « 28 » июня 2022 г.		
						Сведения о состоянии		
				X	Y	наружного знака пункта	центра пункта	марки центра пункта
1	2	3	4	5	6	7	8	9
1	астрономо-геодезическая сеть, 2 класс	Елисеевичи, сигн.	МСК-32 (зона 2)	490071.35	2160243.19	утрачен	сохранился	сохранился
2	астрономо-геодезическая сеть, 2 класс	Хоцунь, сигн.	МСК-32 (зона 2)	477560.98	2193259.35	сохранился	сохранился	сохранился
3	геодезическая сеть сгущения, 3 класс	Колтово, пир.	МСК-32 (зона 2)	493937.71	2157336.63	сохранился	сохранился	сохранился
4	геодезическая сеть сгущения, 3 класс	Стяжное, зап., сигн.	МСК-32 (зона 2)	474585.53	2179188.53	утрачен	сохранился	сохранился

2. Сведения об использованных средствах измерений:

№ п/п	Наименование и обозначение типа средства измерений - прибора (инструмента, аппаратуры)	Заводской или серийный номер средства измерений	Реквизиты свидетельства о поверке прибора (инструмента, аппаратуры) и (или) срок действия поверки
1	2	3	4
1	GNSS-приемник спутниковый геодезический многочастотный TRIUMPH-1-G3T	8072	№ С-АЦМ/23-06-2022/165526901, выдано 23.06.2022 г., действительно до 22.06.2023 г.
2	GNSS-приемник спутниковый геодезический многочастотный TRIUMPH-1-G3T	8082	№ С-АЦМ/23-06-2022/165526862, выдано 23.06.2022 г., действительно до 22.06.2023 г.

Сведения об уточняемых земельных участках

1. Сведения о характерных точках границ уточняемого земельного участка с кадастровым номером 32:20:0210101:42

Система координат МСК-32

Зона № 1

Обозначение характерных точек границ	Координаты, м				Метод определения координат	Формулы, примененные для расчета средней квадратической погрешности определения координат характерных точек границ (Mt), с подставленными в такие формулы значениями и итоговые (вычисленные) значения Mt, м	Описание закрепления точки
	содержатся в Едином государственном реестре недвижимости		определены в результате выполнения комплексных кадастровых работ				
	X	Y	X	Y			
1	2	3	4	5	6	7	8
н15У	-	-	457011.88	1308622.39	спутн.	0.10	-
н14У	-	-	457015.47	1308643.44	спутн.	0.10	-
н13У	-	-	457026.66	1308703.30	спутн.	0.10	-
16	-	-	456992.64	1308709.43	спутн.	0.10	-
17	-	-	456978.16	1308635.46	спутн.	0.10	-
н18У	-	-	456977.71	1308633.54	спутн.	0.10	-
н19У	-	-	456986.68	1308630.61	спутн.	0.10	-
н15У	-	-	457011.88	1308622.39	спутн.	0.10	-

2. Сведения о частях границ уточняемого земельного участка с кадастровым номером 32:20:0210101:42

Обозначение части границы		Горизонтальное проложение (S), м	Описание прохождения части границы	Сведения о согласовании местоположения границ (согласовано/спорное)
от т.	до т.			
1	2	3	4	5
н15У	н14У	21.35	-	-
н14У	н13У	60.90	-	-
н13У	16	34.57	-	-
16	17	75.37	-	-
17	н18У	1.97	-	-
н18У	н19У	9.44	-	-
н19У	н15У	26.51	-	-

3. Сведения о характеристиках уточняемого земельного участка с кадастровым номером 32:20:0210101:42

№ п/п	Наименование характеристики земельного участка	Значение характеристики
1	2	3
1	Адрес земельного участка	обл. Брянская, р-н Почепский, п. Житня, ул. Озерная, дом 5
1.1	Сведения о местоположении земельного участка (при отсутствии адреса) в структурированном в соответствии с федеральной информационной адресной системой виде	-
1.2	Дополнительные сведения о местоположении земельного участка	-
2	Площадь земельного участка ± величина погрешности определения (вычисления) площади ($P \pm \Delta P$), м ²	2788±18.00
3	Формула, примененная для вычисления предельной погрешности определения площади земельного участка, с подставленными значениями и итоговые (вычисленные) значения (ΔP), м ²	$\Delta P = 3.5 * M_t * \sqrt{P} = 3.5 * 0.10 * \sqrt{2788} = 18$
4	Площадь земельного участка согласно сведениям Единого государственного реестра недвижимости ($P_{\text{кад}}$), м ²	2800
5	Оценка расхождения P и $P_{\text{кад}}$ ($P - P_{\text{кад}}$), м ²	12
6	Предельные минимальный и максимальный размеры земельного участка ($P_{\text{мин}}$ и $P_{\text{макс}}$), м ²	$P_{\text{мин}} = 500$ $P_{\text{макс}} = 5000$
7	Вид (виды) разрешенного использования	-
7.1	Дополнительные сведения об использовании земельного участка	-
8	Кадастровый или иной государственный учетный номер (инвентарный) здания, сооружения, объекта незавершенного строительства, расположенного на земельном участке	32:20:0210101:186
9	Сведения о земельных участках (землях общего пользования, территории общего пользования), посредством которых обеспечивается доступ	земли общего пользования
10	Иные сведения	-

4. Пояснения к сведениям об уточняемом земельном участке с кадастровым номером 32:20:0210101:42

1. Сведения о характерных точках границ уточняемого земельного участка с кадастровым номером 32:20:0210101:183

Система координат МСК-32

Зона № 1

Обозначение характерных точек границ	Координаты, м				Метод определения координат	Формулы, примененные для расчета средней квадратической погрешности определения координат характерных точек границ (Mt), с подставленными в такие формулы значениями и итоговые (вычисленные) значения Mt, м	Описание закрепления точки
	содержатся в Едином государственном реестре недвижимости		определены в результате выполнения комплексных кадастровых работ				
	X	Y	X	Y			
1	2	3	4	5	6	7	8
н20У	-	-	456892.75	1308557.63	спутн.	0.10	-
н21У	-	-	456893.69	1308562.48	спутн.	0.10	-
н22У	-	-	456895.28	1308566.40	спутн.	0.10	-
н23У	-	-	456897.06	1308573.39	спутн.	0.10	-
н24У	-	-	456896.19	1308582.09	спутн.	0.10	-
н25У	-	-	456896.36	1308584.98	спутн.	0.10	-
н26У	-	-	456898.04	1308591.50	спутн.	0.10	-
н27У	-	-	456901.03	1308597.31	спутн.	0.10	-
н28У	-	-	456902.77	1308603.89	спутн.	0.10	-
н29У	-	-	456917.17	1308643.60	спутн.	0.10	-
30	-	-	456876.92	1308652.22	спутн.	0.10	-
31	-	-	456870.58	1308622.29	спутн.	0.10	-
32	-	-	456860.66	1308574.09	спутн.	0.10	-
33	-	-	456859.11	1308569.17	спутн.	0.10	-
н34У	-	-	456876.76	1308562.69	спутн.	0.10	-
н20У	-	-	456892.75	1308557.63	спутн.	0.10	-

2. Сведения о частях границ уточняемого земельного участка с кадастровым номером 32:20:0210101:183

Обозначение части границы		Горизонтальное проложение (S), м	Описание прохождения части границы	Сведения о согласовании местоположения границ (согласовано/спорное)
от т.	до т.			
1	2	3	4	5
н20У	н21У	4.94	-	-
н21У	н22У	4.23	-	-
н22У	н23У	7.21	-	-
н23У	н24У	8.74	-	-
н24У	н25У	2.89	-	-
н25У	н26У	6.73	-	-
н26У	н27У	6.53	-	-
н27У	н28У	6.81	-	-
н28У	н29У	42.24	-	-
н29У	30	41.16	-	-
30	31	30.59	-	-
31	32	49.21	-	-
32	33	5.16	-	-

33	н34У	18.80	-	-
н34У	н20У	16.77	-	-

3. Сведения о характеристиках уточняемого земельного участка с кадастровым номером 32:20:0210101:183

№ п/п	Наименование характеристики земельного участка	Значение характеристики
1	2	3
1	Адрес земельного участка	Брянская обл, р-н Почепский, п Житня, ул Центральная, д 12
1.1	Сведения о местоположении земельного участка (при отсутствии адреса) в структурированном в соответствии с федеральной информационной адресной системой виде	-
1.2	Дополнительные сведения о местоположении земельного участка	-
2	Площадь земельного участка ± величина погрешности определения (вычисления) площади ($P \pm \Delta P$), м ²	3166±20.00
3	Формула, примененная для вычисления предельной погрешности определения площади земельного участка, с подставленными значениями и итоговые (вычисленные) значения (ΔP), м ²	$\Delta P = 3.5 * M_t * \sqrt{P} = 3.5 * 0.10 * \sqrt{3166} = 20$
4	Площадь земельного участка согласно сведениям Единого государственного реестра недвижимости ($P_{\text{кад}}$), м ²	3100
5	Оценка расхождения P и $P_{\text{кад}}$ ($P - P_{\text{кад}}$), м ²	66
6	Предельные минимальный и максимальный размеры земельного участка ($P_{\text{мин}}$ и $P_{\text{макс}}$), м ²	$P_{\text{мин}} = 500$ $P_{\text{макс}} = 5000$
7	Вид (виды) разрешенного использования	-
7.1	Дополнительные сведения об использовании земельного участка	-
8	Кадастровый или иной государственный учетный номер (инвентарный) здания, сооружения, объекта незавершенного строительства, расположенного на земельном участке	32:20:0210101:376
9	Сведения о земельных участках (землях общего пользования, территории общего пользования), посредством которых обеспечивается доступ	земли общего пользования
10	Иные сведения	-

4. Пояснения к сведениям об уточняемом земельном участке с кадастровым номером 32:20:0210101:183

--

1. Сведения о характерных точках границ уточняемого земельного участка с кадастровым номером 32:20:0210101:10

Система координат МСК-32

Зона № 1

Обозначение характерных точек границ	Координаты, м				Метод определения координат	Формулы, примененные для расчета средней квадратической погрешности определения координат характерных точек границ (Mt), с подставленными в такие формулы значениями и итоговые (вычисленные) значения Mt, м	Описание закрепления точки
	содержатся в Едином государственном реестре недвижимости		определены в результате выполнения комплексных кадастровых работ				
	X	Y	X	Y			
1	2	3	4	5	6	7	8
н35У	-	-	456914.96	1308551.57	спутн.	0.10	-
н36У	-	-	456923.89	1308587.74	спутн.	0.10	-
н37У	-	-	456934.78	1308642.08	спутн.	0.10	-
н38У	-	-	456918.23	1308646.55	спутн.	0.10	-
н29У	-	-	456917.17	1308643.60	спутн.	0.10	-
н28У	-	-	456902.77	1308603.89	спутн.	0.10	-
н27У	-	-	456901.03	1308597.31	спутн.	0.10	-
н26У	-	-	456898.04	1308591.50	спутн.	0.10	-
н25У	-	-	456896.36	1308584.98	спутн.	0.10	-
н24У	-	-	456896.19	1308582.09	спутн.	0.10	-
н23У	-	-	456897.06	1308573.39	спутн.	0.10	-
н22У	-	-	456895.28	1308566.40	спутн.	0.10	-
н21У	-	-	456893.69	1308562.48	спутн.	0.10	-
н20У	-	-	456892.75	1308557.63	спутн.	0.10	-
н35У	-	-	456914.96	1308551.57	спутн.	0.10	-

2. Сведения о частях границ уточняемого земельного участка с кадастровым номером 32:20:0210101:10

Обозначение части границы		Горизонтальное проложение (S), м	Описание прохождения части границы	Сведения о согласовании местоположения границ (согласовано/спорное)
от т.	до т.			
1	2	3	4	5
н35У	н36У	37.26	-	-
н36У	н37У	55.42	-	-
н37У	н38У	17.14	-	-
н38У	н29У	3.13	-	-
н29У	н28У	42.24	-	-
н28У	н27У	6.81	-	-
н27У	н26У	6.53	-	-
н26У	н25У	6.73	-	-
н25У	н24У	2.89	-	-
н24У	н23У	8.74	-	-
н23У	н22У	7.21	-	-
н22У	н21У	4.23	-	-
н21У	н20У	4.94	-	-
н20У	н35У	23.02	-	-

3. Сведения о характеристиках уточняемого земельного участка с кадастровым номером 32:20:0210101:10

№ п/п	Наименование характеристики земельного участка	Значение характеристики
1	2	3
1	Адрес земельного участка	обл. Брянская, р-н Почепский, п. Житня, ул. Центральная, дом 14
1.1	Сведения о местоположении земельного участка (при отсутствии адреса) в структурированном в соответствии с федеральной информационной адресной системой виде	-
1.2	Дополнительные сведения о местоположении земельного участка	-
2	Площадь земельного участка ± величина погрешности определения (вычисления) площади ($P \pm \Delta P$), м ²	2074±16.00
3	Формула, примененная для вычисления предельной погрешности определения площади земельного участка, с подставленными значениями и итоговые (вычисленные) значения (ΔP), м ²	$\Delta P = 3.5 * M_t * \sqrt{P} = 3.5 * 0.10 * \sqrt{2074} = 16$
4	Площадь земельного участка согласно сведениям Единого государственного реестра недвижимости (Ркад), м ²	2100
5	Оценка расхождения Р и Ркад ($P - P_{кад}$), м ²	26
6	Предельные минимальный и максимальный размеры земельного участка (Рмин и Рмакс), м ²	Рмин = 500 Рмакс = 5000
7	Вид (виды) разрешенного использования	-
7.1	Дополнительные сведения об использовании земельного участка	-
8	Кадастровый или иной государственный учетный номер (инвентарный) здания, сооружения, объекта незавершенного строительства, расположенного на земельном участке	32:20:0210101:205
9	Сведения о земельных участках (землях общего пользования, территории общего пользования), посредством которых обеспечивается доступ	земли общего пользования
10	Иные сведения	-

4. Пояснения к сведениям об уточняемом земельном участке с кадастровым номером 32:20:0210101:10

1. Сведения о характерных точках границ уточняемого земельного участка с кадастровым номером 32:20:0210101:176

Система координат МСК-32

Зона № 1

Обозначение характерных точек границ	Координаты, м				Метод определения координат	Формулы, примененные для расчета средней квадратической погрешности определения координат характерных точек границ (Mt), с подставленными в такие формулы значениями и итоговые (вычисленные) значения Mt, м	Описание закрепления точки
	содержатся в Едином государственном реестре недвижимости		определены в результате выполнения комплексных кадастровых работ				
	X	Y	X	Y			
1	2	3	4	5	6	7	8
39	-	-	456940.69	1308544.92	спутн.	0.10	-
40	-	-	456960.35	1308633.70	спутн.	0.10	-
н37У	-	-	456934.78	1308642.08	спутн.	0.10	-
н36У	-	-	456923.89	1308587.74	спутн.	0.10	-
н35У	-	-	456914.96	1308551.57	спутн.	0.10	-
н41У	-	-	456932.00	1308546.20	спутн.	0.10	-
39	-	-	456940.69	1308544.92	спутн.	0.10	-

2. Сведения о частях границ уточняемого земельного участка с кадастровым номером 32:20:0210101:176

Обозначение части границы		Горизонтальное проложение (S), м	Описание прохождения части границы	Сведения о согласовании местоположения границ (согласовано/спорное)
от т.	до т.			
1	2	3	4	5
39	40	90.93	-	-
40	н37У	26.91	-	-
н37У	н36У	55.42	-	-
н36У	н35У	37.26	-	-
н35У	н41У	17.87	-	-
н41У	39	8.78	-	-

3. Сведения о характеристиках уточняемого земельного участка с кадастровым номером 32:20:0210101:176

№ п/п	Наименование характеристики земельного участка	Значение характеристики
1	2	3
1	Адрес земельного участка	Брянская область, р-н Почепский, п Житня, ул Центральная, д 16
1.1	Сведения о местоположении земельного участка (при отсутствии адреса) в структурированном в соответствии с федеральной информационной адресной системой виде	-
1.2	Дополнительные сведения о местоположении земельного участка	-
2	Площадь земельного участка ± величина погрешности определения (вычисления) площади ($P \pm \Delta P$), м ²	2414±17.00
3	Формула, примененная для вычисления предельной погрешности определения площади земельного участка, с подставленными значениями и итоговые (вычисленные) значения (ΔP), м ²	$\Delta P = 3.5 * M_t * \sqrt{P} = 3.5 * 0.10 * \sqrt{2414} = 17$
4	Площадь земельного участка согласно сведениям Единого государственного реестра недвижимости (Ркад), м ²	2500
5	Оценка расхождения Р и Ркад ($P - P_{кад}$), м ²	86
6	Предельные минимальный и максимальный размеры земельного участка (Рмин и Рмакс), м ²	Рмин = 500 Рмакс = 5000
7	Вид (виды) разрешенного использования	-
7.1	Дополнительные сведения об использовании земельного участка	-
8	Кадастровый или иной государственный учетный номер (инвентарный) здания, сооружения, объекта незавершенного строительства, расположенного на земельном участке	32:20:0210101:377
9	Сведения о земельных участках (землях общего пользования, территории общего пользования), посредством которых обеспечивается доступ	земли общего пользования
10	Иные сведения	-

4. Пояснения к сведениям об уточняемом земельном участке с кадастровым номером 32:20:0210101:176

1. Сведения о характерных точках границ уточняемого земельного участка с кадастровым номером 32:20:0210101:166

Система координат МСК-32

Зона № 1

Обозначение характерных точек границ	Координаты, м				Метод определения координат	Формулы, примененные для расчета средней квадратической погрешности определения координат характерных точек границ (Mt), с подставленными в такие формулы значениями и итоговые (вычисленные) значения Mt, м	Описание закрепления точки
	содержатся в Едином государственном реестре недвижимости		определены в результате выполнения комплексных кадастровых работ				
	X	Y	X	Y			
1	2	3	4	5	6	7	8
н42У	-	-	457054.19	1308507.76	спутн.	0.10	-
н43У	-	-	457062.39	1308534.63	спутн.	0.10	-
н44У	-	-	457065.00	1308533.62	спутн.	0.10	-
н45У	-	-	457069.11	1308549.56	спутн.	0.10	-
н46У	-	-	457073.37	1308573.38	спутн.	0.10	-
н47У	-	-	457077.55	1308590.42	спутн.	0.10	-
н48У	-	-	457077.58	1308595.40	спутн.	0.10	-
н49У	-	-	457067.71	1308599.02	спутн.	0.10	-
н50У	-	-	457044.08	1308606.64	спутн.	0.10	-
51	-	-	457043.45	1308604.86	спутн.	0.10	-
52	-	-	457018.18	1308523.27	спутн.	0.10	-
н53У	-	-	457023.01	1308520.68	спутн.	0.10	-
н54У	-	-	457030.56	1308517.60	спутн.	0.10	-
н42У	-	-	457054.19	1308507.76	спутн.	0.10	-

2. Сведения о частях границ уточняемого земельного участка с кадастровым номером 32:20:0210101:166

Обозначение части границы		Горизонтальное проложение (S), м	Описание прохождения части границы	Сведения о согласовании местоположения границ (согласовано/спорное)
от т.	до т.			
1	2	3	4	5
н42У	н43У	28.09	-	-
н43У	н44У	2.80	-	-
н44У	н45У	16.46	-	-
н45У	н46У	24.20	-	-
н46У	н47У	17.55	-	-
н47У	н48У	4.98	-	-
н48У	н49У	10.51	-	-
н49У	н50У	24.83	-	-
н50У	51	1.89	-	-
51	52	85.41	-	-
52	н53У	5.48	-	-
н53У	н54У	8.15	-	-
н54У	н42У	25.60	-	-

3. Сведения о характеристиках уточняемого земельного участка с кадастровым номером 32:20:0210101:166

№ п/п	Наименование характеристики земельного участка	Значение характеристики
1	2	3
1	Адрес земельного участка	Брянская область, р-н Почепский, п Житня, ул Центральная, д 24
1.1	Сведения о местоположении земельного участка (при отсутствии адреса) в структурированном в соответствии с федеральной информационной адресной системой виде	-
1.2	Дополнительные сведения о местоположении земельного участка	-
2	Площадь земельного участка ± величина погрешности определения (вычисления) площади ($P \pm \Delta P$), м ²	3484±21.00
3	Формула, примененная для вычисления предельной погрешности определения площади земельного участка, с подставленными значениями и итоговые (вычисленные) значения (ΔP), м ²	$\Delta P = 3.5 * M_t * \sqrt{P} = 3.5 * 0.10 * \sqrt{3484} = 21$
4	Площадь земельного участка согласно сведениям Единого государственного реестра недвижимости (Ркад), м ²	2700
5	Оценка расхождения Р и Ркад ($P - P_{кад}$), м ²	784
6	Предельные минимальный и максимальный размеры земельного участка (Рмин и Рмакс), м ²	Рмин = 500 Рмакс = 5000
7	Вид (виды) разрешенного использования	-
7.1	Дополнительные сведения об использовании земельного участка	-
8	Кадастровый или иной государственный учетный номер (инвентарный) здания, сооружения, объекта незавершенного строительства, расположенного на земельном участке	32:20:0210101:192
9	Сведения о земельных участках (землях общего пользования, территории общего пользования), посредством которых обеспечивается доступ	земли общего пользования
10	Иные сведения	-

4. Пояснения к сведениям об уточняемом земельном участке с кадастровым номером 32:20:0210101:166

Сведения об уточняемых земельных участках, необходимые для исправления реестровых ошибок в сведениях о местоположении их границ

1. Сведения о характерных точках границ уточняемого земельного участка с кадастровым номером 32:20:0210101:108

Система координат МСК-32

Зона № 1

Обозначение характерных точек границ	Координаты, м				Метод определения координат	Формулы, примененные для расчета средней квадратической погрешности определения координат характерных точек границ (Mt), с подставленными в такие формулы значениями и итоговые (вычисленные) значения Mt, м	Описание закрепления точки
	содержатся в Едином государственном реестре недвижимости		определены в результате выполнения комплексных кадастровых работ				
	X	Y	X	Y			
1	2	3	4	5	6	7	8
н1У	-	-	457081.58	1308601.99	спутн.	0.10	-
н2У	-	-	457084.37	1308613.73	спутн.	0.10	-
н3У	-	-	457087.54	1308617.72	спутн.	0.10	-
4	-	-	457102.39	1308664.16	спутн.	0.10	-
5	-	-	457098.27	1308674.91	спутн.	0.10	-
6	-	-	457087.85	1308689.28	спутн.	0.10	-
н7У	-	-	457079.48	1308692.10	спутн.	0.10	-
8	-	-	457062.86	1308694.76	спутн.	0.10	-
н9У	-	-	457058.20	1308676.27	спутн.	0.10	-
н10У	-	-	457042.09	1308614.69	спутн.	0.10	-
н1У	-	-	457081.58	1308601.99	спутн.	0.10	-

2. Сведения о частях границ уточняемого земельного участка с кадастровым номером 32:20:0210101:108

Обозначение части границы		Горизонтальное проложение (S), м	Описание прохождения части границы	Сведения о согласовании местоположения границ (согласовано/спорное)
от т.	до т.			
1	2	3	4	5
н1У	н2У	12.07	-	-
н2У	н3У	5.10	-	-
н3У	4	48.76	-	-
4	5	11.51	-	-
5	6	17.75	-	-
6	н7У	8.83	-	-
н7У	8	16.83	-	-
8	н9У	19.07	-	-
н9У	н10У	63.65	-	-
н10У	н1У	41.48	-	-

3. Сведения о характеристиках уточняемого земельного участка с кадастровым номером 32:20:0210101:108

№ п/п	Наименование характеристики земельного участка	Значение характеристики
1	2	3
1	Адрес земельного участка	Брянская область, р-н Почепский, п Житня, ул Озерная, д 1
1.1	Сведения о местоположении земельного участка (при отсутствии адреса) в структурированном в соответствии с федеральной информационной адресной системой виде	-
1.2	Дополнительные сведения о местоположении земельного участка	-
2	Площадь земельного участка ± величина погрешности определения (вычисления) площади ($P \pm \Delta P$), м ²	3576±21.00
3	Формула, примененная для вычисления предельной погрешности определения площади земельного участка, с подставленными значениями и итоговые (вычисленные) значения (ΔP), м ²	$\Delta P = 3.5 * M_t * \sqrt{P} = 3.5 * 0.10 * \sqrt{3576} = 21$
4	Площадь земельного участка согласно сведениям Единого государственного реестра недвижимости (Ркад), м ²	3623
5	Оценка расхождения Р и Ркад ($P - P_{кад}$), м ²	47
6	Предельные минимальный и максимальный размеры земельного участка (Рмин и Рмакс), м ²	Рмин = 500 Рмакс = 5000
7	Вид (виды) разрешенного использования	-
7.1	Дополнительные сведения об использовании земельного участка	-
8	Кадастровый или иной государственный учетный номер (инвентарный) здания, сооружения, объекта незавершенного строительства, расположенного на земельном участке	32:20:0210101:200
9	Сведения о земельных участках (землях общего пользования, территории общего пользования), посредством которых обеспечивается доступ	земли общего пользования
10	Иные сведения	-

4. Пояснения к сведениям об уточняемом земельном участке с кадастровым номером 32:20:0210101:108

1. Сведения о характерных точках границ уточняемого земельного участка с кадастровым номером 32:20:0210101:109

Система координат МСК-32

Зона № 1

Обозначение характерных точек границ	Координаты, м				Метод определения координат	Формулы, примененные для расчета средней квадратической погрешности определения координат характерных точек границ (Mt), с подставленными в такие формулы значениями и итоговые (вычисленные) значения Mt, м	Описание закрепления точки
	содержатся в Едином государственном реестре недвижимости		определены в результате выполнения комплексных кадастровых работ				
	X	Y	X	Y			
1	2	3	4	5	6	7	8
н11У	-	-	457041.78	1308613.58	спутн.	0.10	-
н10У	-	-	457042.09	1308614.69	спутн.	0.10	-
н9У	-	-	457058.20	1308676.27	спутн.	0.10	-
8	-	-	457062.86	1308694.76	спутн.	0.10	-
н12У	-	-	457034.95	1308701.30	спутн.	0.10	-
н13У	-	-	457026.66	1308703.30	спутн.	0.10	-
н14У	-	-	457015.47	1308643.44	спутн.	0.10	-
н15У	-	-	457011.88	1308622.39	спутн.	0.10	-
н11У	-	-	457041.78	1308613.58	спутн.	0.10	-

2. Сведения о частях границ уточняемого земельного участка с кадастровым номером 32:20:0210101:109

Обозначение части границы		Горизонтальное проложение (S), м	Описание прохождения части границы	Сведения о согласовании местоположения границ (согласовано/спорное)
от т.	до т.			
1	2	3	4	5
н11У	н10У	1.15	-	-
н10У	н9У	63.65	-	-
н9У	8	19.07	-	-
8	н12У	28.67	-	-
н12У	н13У	8.53	-	-
н13У	н14У	60.90	-	-
н14У	н15У	21.35	-	-
н15У	н11У	31.17	-	-

3. Сведения о характеристиках уточняемого земельного участка с кадастровым номером 32:20:0210101:109

№ п/п	Наименование характеристики земельного участка	Значение характеристики
1	2	3
1	Адрес земельного участка	Брянская область, р-н Почепский, п Житня, ул Озерная, д 3
1.1	Сведения о местоположении земельного участка (при отсутствии адреса) в структурированном в соответствии с федеральной информационной адресной системой виде	-
1.2	Дополнительные сведения о местоположении земельного участка	-
2	Площадь земельного участка ± величина погрешности определения (вычисления) площади ($P \pm \Delta P$), м ²	2850±19.00
3	Формула, примененная для вычисления предельной погрешности определения площади земельного участка, с подставленными значениями и итоговые (вычисленные) значения (ΔP), м ²	$\Delta P = 3.5 * M_t * \sqrt{P} = 3.5 * 0.10 * \sqrt{2850} = 19$
4	Площадь земельного участка согласно сведениям Единого государственного реестра недвижимости ($P_{кад}$), м ²	2921
5	Оценка расхождения P и $P_{кад}$ ($P - P_{кад}$), м ²	71
6	Предельные минимальный и максимальный размеры земельного участка ($P_{мин}$ и $P_{макс}$), м ²	$P_{мин} = 500$ $P_{макс} = 5000$
7	Вид (виды) разрешенного использования	-
7.1	Дополнительные сведения об использовании земельного участка	-
8	Кадастровый или иной государственный учетный номер (инвентарный) здания, сооружения, объекта незавершенного строительства, расположенного на земельном участке	32:20:0210101:397
9	Сведения о земельных участках (землях общего пользования, территории общего пользования), посредством которых обеспечивается доступ	земли общего пользования
10	Иные сведения	-

4. Пояснения к сведениям об уточняемом земельном участке с кадастровым номером 32:20:0210101:109

--

Описание местоположения зданий, сооружений, объектов незавершенного строительства на земельном участке

1. Сведения о характерных точках контура объекта недвижимости с кадастровым номером 32:20:0210101:186

Система координат МСК-32

Зона № 1

Обозначение характерных точек контура	Содержатся в Едином государственном реестре недвижимости			Определены в ходе выполнения комплексных кадастровых работ			Метод определения координат	Формулы, примененные для расчета средней квадратической погрешности определения координат характерных точек (Mt), с подставленными в такие формулы значениями и итоговые (вычисленные) значения Mt, м
	Координаты, м		Радиус, м	Координаты, м		Радиус, м		
	X	Y	R	X	Y	R		
1	2	3	4	5	6	7	8	9
н63О	-	-	-	457009.14	1308625.91	-	спутн.	0.10
н64О	-	-	-	457009.75	1308628.93	-	спутн.	0.10
н65О	-	-	-	457011.77	1308638.84	-	спутн.	0.10
н66О	-	-	-	457004.99	1308640.22	-	спутн.	0.10
н67О	-	-	-	457002.97	1308630.31	-	спутн.	0.10
н68О	-	-	-	457003.32	1308630.24	-	спутн.	0.10
н69О	-	-	-	457002.77	1308627.21	-	спутн.	0.10
н63О	-	-	-	457009.14	1308625.91	-	спутн.	0.10

2. Сведения о характеристиках объекта недвижимости с кадастровым номером 32:20:0210101:186

№ п/п	Наименование характеристики	Значение характеристики
1	2	3
1	Вид объекта недвижимости	Здание
2	Ранее присвоенный государственный учетный номер (инвентарный) здания, сооружения, объекта незавершенного строительства	-
3	Кадастровый номер земельного участка (земельных участков), в границах которого (которых) расположены здание, сооружение, объект незавершенного строительства	32:20:0210101:42
4	Уникальный учетный номер кадастрового квартала, в границах которого расположены здание, сооружение, объект незавершенного строительства	32:20:0210101
5	Адрес здания, сооружения, объекта незавершенного строительства	Брянская область, р-н Почепский, п Житня, ул Озерная, д 5
5.1	Сведения о местоположении здания, сооружения, объекта незавершенного строительства (при отсутствии адреса) в структурированном в соответствии с федеральной информационной адресной системой виде	-
5.2	Дополнительные сведения о местоположении	-
6	Иные сведения	-

3. Пояснения к сведениям об объекте недвижимости с кадастровым номером 32:20:0210101:186

1. Сведения о характерных точках контура объекта недвижимости с кадастровым номером 32:20:0210101:375

Система координат МСК-32

Зона № 1

Обозначение характерных точек контура	Содержатся в Едином государственном реестре недвижимости			Определены в ходе выполнения комплексных кадастровых работ			Метод определения координат	Формулы, примененные для расчета средней квадратической погрешности определения координат характерных точек (Mt), с подставленными в такие формулы значениями и итоговые (вычисленные) значения Mt, м
	Координаты, м		Радиус, м	Координаты, м		Радиус, м		
	X	Y	R	X	Y	R		
1	2	3	4	5	6	7	8	9
н70О	-	-	-	456965.42	1308643.63	-	спутн.	0.10
н71О	-	-	-	456967.31	1308651.80	-	спутн.	0.10
н72О	-	-	-	456963.56	1308652.67	-	спутн.	0.10
н73О	-	-	-	456953.49	1308655.00	-	спутн.	0.10
н74О	-	-	-	456951.83	1308647.84	-	спутн.	0.10
н75О	-	-	-	456961.90	1308645.51	-	спутн.	0.10
н76О	-	-	-	456961.67	1308644.50	-	спутн.	0.10
н70О	-	-	-	456965.42	1308643.63	-	спутн.	0.10

2. Сведения о характеристиках объекта недвижимости с кадастровым номером 32:20:0210101:375

№ п/п	Наименование характеристики	Значение характеристики
1	2	3
1	Вид объекта недвижимости	Здание
2	Ранее присвоенный государственный учетный номер (инвентарный) здания, сооружения, объекта незавершенного строительства	-
3	Кадастровый номер земельного участка (земельных участков), в границах которого (которых) расположены здание, сооружение, объект незавершенного строительства	32:20:0210101:177
4	Уникальный учетный номер кадастрового квартала, в границах которого расположены здание, сооружение, объект незавершенного строительства	32:20:0210101
5	Адрес здания, сооружения, объекта незавершенного строительства	Брянская область, Почепский район, пос.Житня, ул.Озерная, д.7
5.1	Сведения о местоположении здания, сооружения, объекта незавершенного строительства (при отсутствии адреса) в структурированном в соответствии с федеральной информационной адресной системой виде	-
5.2	Дополнительные сведения о местоположении	-
6	Иные сведения	-

3. Пояснения к сведениям об объекте недвижимости с кадастровым номером 32:20:0210101:375

--

1. Сведения о характерных точках контура объекта недвижимости с кадастровым номером <u>32:20:0210101:376</u>								
Система координат <u>МСК-32</u>							Зона № <u>1</u>	
Обозначение характерных точек контура	Содержатся в Едином государственном реестре недвижимости			Определены в ходе выполнения комплексных кадастровых работ			Метод определения координат	Формулы, примененные для расчета средней квадратической погрешности определения координат характерных точек (Mt), с подставленными в такие формулы значениями и итоговые (вычисленные) значения Mt, м
	Координаты, м		Радиус, м	Координаты, м		Радиус, м		
	X	Y	R	X	Y	R		
1	2	3	4	5	6	7	8	9
н77О	-	-	-	456890.43	1308561.08	-	спутн.	0.10
н78О	-	-	-	456893.06	1308567.00	-	спутн.	0.10
н79О	-	-	-	456880.76	1308572.47	-	спутн.	0.10
н80О	-	-	-	456878.13	1308566.55	-	спутн.	0.10
н77О	-	-	-	456890.43	1308561.08	-	спутн.	0.10

2. Сведения о характеристиках объекта недвижимости с кадастровым номером <u>32:20:0210101:376</u>		
№ п/п	Наименование характеристики	Значение характеристики
1	2	3
1	Вид объекта недвижимости	Здание
2	Ранее присвоенный государственный учетный номер (инвентарный) здания, сооружения, объекта незавершенного строительства	-
3	Кадастровый номер земельного участка (земельных участков), в границах которого (которых) расположены здание, сооружение, объект незавершенного строительства	32:20:0210101:183
4	Уникальный учетный номер кадастрового квартала, в границах которого расположены здание, сооружение, объект незавершенного строительства	32:20:0210101
5	Адрес здания, сооружения, объекта незавершенного строительства	Брянская область, Почепский район, пос.Житня, ул.Центральная, д.12
5.1	Сведения о местоположении здания, сооружения, объекта незавершенного строительства (при отсутствии адреса) в структурированном в соответствии с федеральной информационной адресной системой виде	-
5.2	Дополнительные сведения о местоположении	-
6	Иные сведения	-

3. Пояснения к сведениям об объекте недвижимости с кадастровым номером <u>32:20:0210101:376</u>

1. Сведения о характерных точках контура объекта недвижимости с кадастровым номером <u>32:20:0210101:205</u>								
Система координат <u>МСК-32</u>							Зона № <u>1</u>	
Обозначение характерных точек контура	Содержатся в Едином государственном реестре недвижимости			Определены в ходе выполнения комплексных кадастровых работ			Метод определения координат	Формулы, примененные для расчета средней квадратической погрешности определения координат характерных точек (Mt), с подставленными в такие формулы значениями и итоговые (вычисленные) значения Mt, м
	Координаты, м		Радиус, м	Координаты, м		Радиус, м		
	X	Y	R	X	Y	R		
1	2	3	4	5	6	7	8	9
н81О	-	-	-	456912.74	1308562.15	-	спутн.	0.10
н82О	-	-	-	456915.40	1308572.25	-	спутн.	0.10
н83О	-	-	-	456905.45	1308574.87	-	спутн.	0.10
н84О	-	-	-	456903.25	1308566.50	-	спутн.	0.10
н85О	-	-	-	456907.13	1308565.58	-	спутн.	0.10
н86О	-	-	-	456906.66	1308563.60	-	спутн.	0.10
н81О	-	-	-	456912.74	1308562.15	-	спутн.	0.10
2. Сведения о характеристиках объекта недвижимости с кадастровым номером <u>32:20:0210101:205</u>								
№ п/п	Наименование характеристики		Значение характеристики					
1	2		3					
1	Вид объекта недвижимости		Здание					
2	Ранее присвоенный государственный учетный номер (инвентарный) здания, сооружения, объекта незавершенного строительства		-					
3	Кадастровый номер земельного участка (земельных участков), в границах которого (которых) расположены здание, сооружение, объект незавершенного строительства		32:20:0210101:10					
4	Уникальный учетный номер кадастрового квартала, в границах которого расположены здание, сооружение, объект незавершенного строительства		32:20:0210101					
5	Адрес здания, сооружения, объекта незавершенного строительства		Брянская область, р-н Почепский, п Житня, ул Центральная, д 14					
5.1	Сведения о местоположении здания, сооружения, объекта незавершенного строительства (при отсутствии адреса) в структурированном в соответствии с федеральной информационной адресной системой виде		-					
5.2	Дополнительные сведения о местоположении		-					
6	Иные сведения		-					
3. Пояснения к сведениям об объекте недвижимости с кадастровым номером <u>32:20:0210101:205</u>								

1. Сведения о характерных точках контура объекта недвижимости с кадастровым номером <u>32:20:0210101:208</u>								
Система координат <u>МСК-32</u>							Зона № <u>1</u>	
Обозначение характерных точек контура	Содержатся в Едином государственном реестре недвижимости			Определены в ходе выполнения комплексных кадастровых работ			Метод определения координат	Формулы, примененные для расчета средней квадратической погрешности определения координат характерных точек (Mt), с подставленными в такие формулы значениями и итоговые (вычисленные) значения Mt, м
	Координаты, м		Радиус, м	Координаты, м		Радиус, м		
	X	Y	R	X	Y	R		
1	2	3	4	5	6	7	8	9
н87О	-	-	-	456992.32	1308538.65	-	спутн.	0.10
н88О	-	-	-	456996.58	1308553.44	-	спутн.	0.10
н89О	-	-	-	456984.56	1308556.90	-	спутн.	0.10
н90О	-	-	-	456982.44	1308549.55	-	спутн.	0.10
н91О	-	-	-	456987.96	1308547.96	-	спутн.	0.10
н92О	-	-	-	456985.81	1308540.52	-	спутн.	0.10
н87О	-	-	-	456992.32	1308538.65	-	спутн.	0.10

2. Сведения о характеристиках объекта недвижимости с кадастровым номером <u>32:20:0210101:208</u>		
№ п/п	Наименование характеристики	Значение характеристики
1	2	3
1	Вид объекта недвижимости	Здание
2	Ранее присвоенный государственный учетный номер (инвентарный) здания, сооружения, объекта незавершенного строительства	-
3	Кадастровый номер земельного участка (земельных участков), в границах которого (которых) расположены здание, сооружение, объект незавершенного строительства	32:20:0210101:162
4	Уникальный учетный номер кадастрового квартала, в границах которого расположены здание, сооружение, объект незавершенного строительства	32:20:0210101
5	Адрес здания, сооружения, объекта незавершенного строительства	Брянская область, р-н Почепский, п Житня, ул Центральная, д 20
5.1	Сведения о местоположении здания, сооружения, объекта незавершенного строительства (при отсутствии адреса) в структурированном в соответствии с федеральной информационной адресной системой виде	-
5.2	Дополнительные сведения о местоположении	-
6	Иные сведения	-

3. Пояснения к сведениям об объекте недвижимости с кадастровым номером <u>32:20:0210101:208</u>

1. Сведения о характерных точках контура объекта недвижимости с кадастровым номером <u>32:20:0210101:207</u>								
Система координат <u>МСК-32</u>							Зона № <u>1</u>	
Обозначение характерных точек контура	Содержатся в Едином государственном реестре недвижимости			Определены в ходе выполнения комплексных кадастровых работ			Метод определения координат	Формулы, примененные для расчета средней квадратической погрешности определения координат характерных точек (Mt), с подставленными в такие формулы значениями и итоговые (вычисленные) значения Mt, м
	Координаты, м		Радиус, м	Координаты, м		Радиус, м		
	X	Y	R	X	Y	R		
1	2	3	4	5	6	7	8	9
н93О	-	-	-	457017.48	1308527.48	-	спутн.	0.10
н94О	-	-	-	457021.63	1308540.59	-	спутн.	0.10
н95О	-	-	-	457012.48	1308543.49	-	спутн.	0.10
н96О	-	-	-	457008.33	1308530.37	-	спутн.	0.10
н93О	-	-	-	457017.48	1308527.48	-	спутн.	0.10

2. Сведения о характеристиках объекта недвижимости с кадастровым номером <u>32:20:0210101:207</u>		
№ п/п	Наименование характеристики	Значение характеристики
1	2	3
1	Вид объекта недвижимости	Здание
2	Ранее присвоенный государственный учетный номер (инвентарный) здания, сооружения, объекта незавершенного строительства	-
3	Кадастровый номер земельного участка (земельных участков), в границах которого (которых) расположены здание, сооружение, объект незавершенного строительства	32:20:0210101:107
4	Уникальный учетный номер кадастрового квартала, в границах которого расположены здание, сооружение, объект незавершенного строительства	32:20:0210101
5	Адрес здания, сооружения, объекта незавершенного строительства	Брянская область, р-н Почепский, п Житня, ул Центральная, д 22
5.1	Сведения о местоположении здания, сооружения, объекта незавершенного строительства (при отсутствии адреса) в структурированном в соответствии с федеральной информационной адресной системой виде	-
5.2	Дополнительные сведения о местоположении	-
6	Иные сведения	-

3. Пояснения к сведениям об объекте недвижимости с кадастровым номером <u>32:20:0210101:207</u>

1. Сведения о характерных точках контура объекта недвижимости с кадастровым номером <u>32:20:0210101:192</u>								
Система координат <u>МСК-32</u>							Зона № <u>1</u>	
Обозначение характерных точек контура	Содержатся в Едином государственном реестре недвижимости			Определены в ходе выполнения комплексных кадастровых работ			Метод определения координат	Формулы, примененные для расчета средней квадратической погрешности определения координат характерных точек (Mt), с подставленными в такие формулы значениями и итоговые (вычисленные) значения Mt, м
	Координаты, м		Радиус, м	Координаты, м		Радиус, м		
	X	Y	R	X	Y	R		
1	2	3	4	5	6	7	8	9
н97О	-	-	-	457043.48	1308525.63	-	спутн.	0.10
н98О	-	-	-	457045.53	1308531.75	-	спутн.	0.10
н99О	-	-	-	457035.79	1308535.01	-	спутн.	0.10
н100О	-	-	-	457033.74	1308528.90	-	спутн.	0.10
н97О	-	-	-	457043.48	1308525.63	-	спутн.	0.10
2. Сведения о характеристиках объекта недвижимости с кадастровым номером <u>32:20:0210101:192</u>								
№ п/п	Наименование характеристики		Значение характеристики					
1	2		3					
1	Вид объекта недвижимости		Здание					
2	Ранее присвоенный государственный учетный номер (инвентарный) здания, сооружения, объекта незавершенного строительства		-					
3	Кадастровый номер земельного участка (земельных участков), в границах которого (которых) расположены здание, сооружение, объект незавершенного строительства		32:20:0210101:166					
4	Уникальный учетный номер кадастрового квартала, в границах которого расположены здание, сооружение, объект незавершенного строительства		32:20:0210101					
5	Адрес здания, сооружения, объекта незавершенного строительства		Брянская область, р-н Почепский, п Житня, ул Центральная, д 24					
5.1	Сведения о местоположении здания, сооружения, объекта незавершенного строительства (при отсутствии адреса) в структурированном в соответствии с федеральной информационной адресной системой виде		-					
5.2	Дополнительные сведения о местоположении		-					
6	Иные сведения		-					
3. Пояснения к сведениям об объекте недвижимости с кадастровым номером <u>32:20:0210101:192</u>								

Сведения о зданиях, сооружениях, объектах незавершенного строительства, необходимые для исправления реестровых ошибок в сведениях об описании их местоположения

1. Сведения о характерных точках контура здания с кадастровым номером 32:20:0210101:397

Система координат МСК-32

Зона № 1

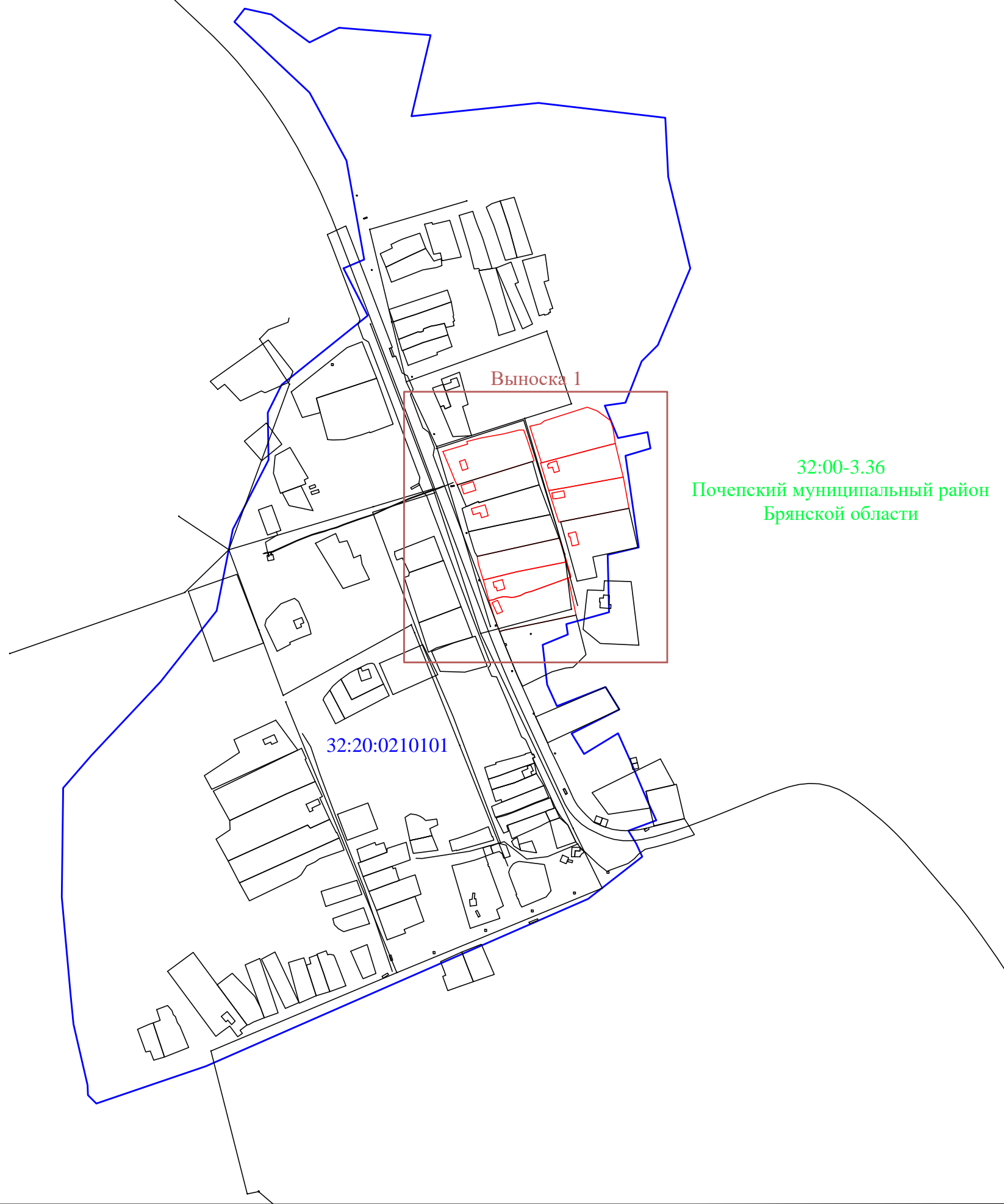
Обозначение характерных точек контура	Содержатся в Едином государственном реестре недвижимости			Определены в ходе выполнения комплексных кадастровых работ			Метод определения координат	Формулы, примененные для расчета средней квадратической погрешности определения координат характерных точек (Mt), с подставленными в такие формулы значениями и итоговые (вычисленные) значения Mt, м
	Координаты, м		Радиус, м	Координаты, м		Радиус, м		
	X	Y	R	X	Y	R		
1	2	3	4	5	6	7	8	9
н55О	-	-	-	457041.45	1308622.19	-	спутн.	0.10
н56О	-	-	-	457044.05	1308630.91	-	спутн.	0.10
н57О	-	-	-	457033.12	1308634.17	-	спутн.	0.10
н58О	-	-	-	457031.38	1308628.32	-	спутн.	0.10
н59О	-	-	-	457037.32	1308626.55	-	спутн.	0.10
н60О	-	-	-	457035.99	1308622.08	-	спутн.	0.10
н61О	-	-	-	457039.88	1308620.93	-	спутн.	0.10
н62О	-	-	-	457040.36	1308622.52	-	спутн.	0.10
н55О	-	-	-	457041.45	1308622.19	-	спутн.	0.10

2. Иные сведения об объекте недвижимости с кадастровым номером 32:20:0210101:397

-

3. Пояснения к сведениям об объекте недвижимости с кадастровым номером 32:20:0210101:397

Схема границ земельных участков

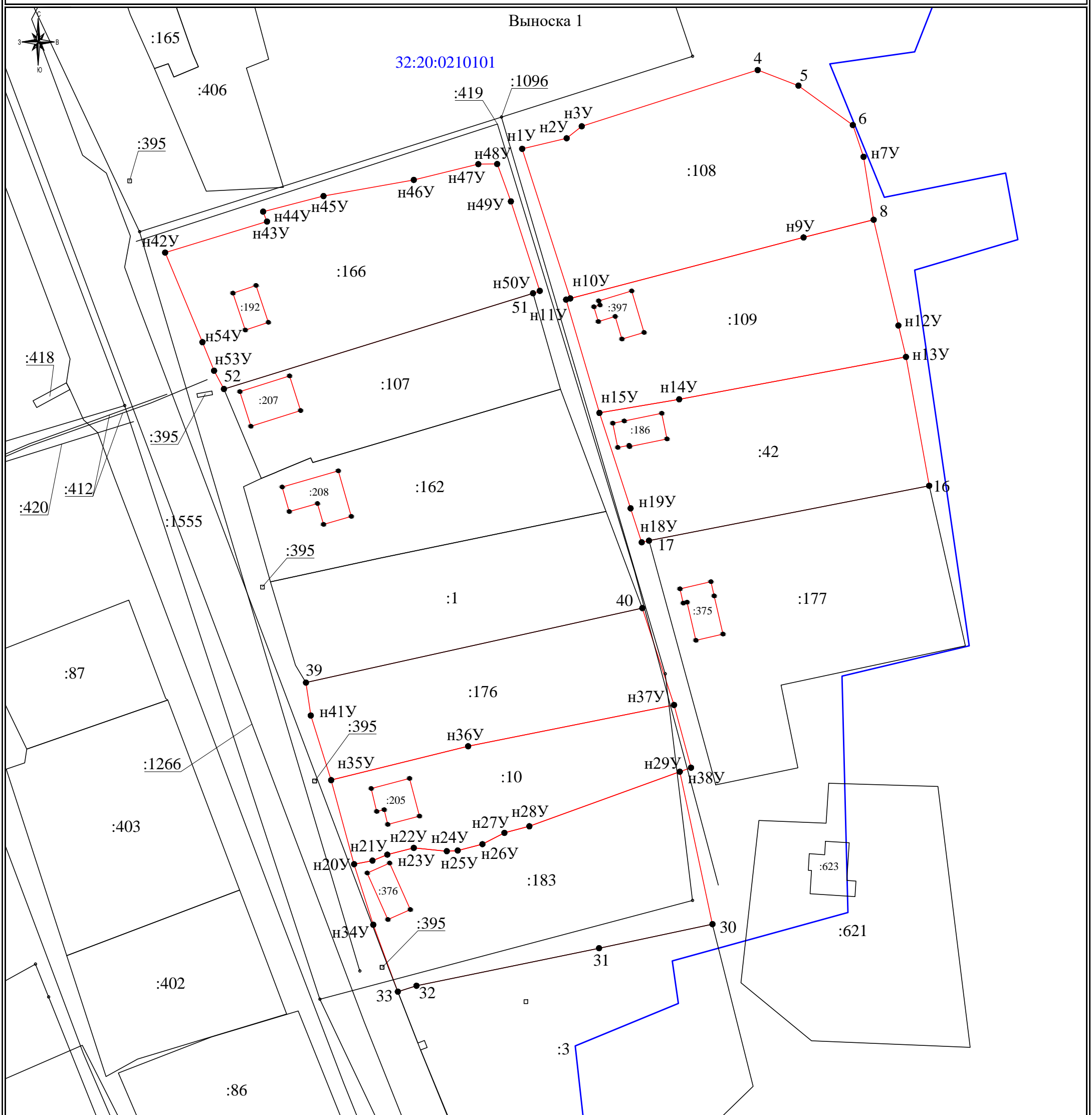


Масштаб 1:5000

Условные обозначения:

	существующая часть границы земельного участка
	вновь образованная или уточненная часть границы земельного участка
	характерная точка границы земельного участка
	часть контура, образованного проекцией существующей строительной конструкции здания, сооружения, объекта незавершенного строительства
	часть контура, образованного проекцией новой строительной конструкции здания, сооружения, объекта незавершенного строительства
	характерная точка контура здания, сооружения, объекта незавершенного строительства
	границы муниципальных образований, населенных пунктов
	границы кадастрового деления
	границы зон с особыми условиями использования территории

Схема границ земельных участков



Масштаб 1:1000

Условные обозначения:

	существующая часть границы земельного участка
	вновь образованная или уточненная часть границы земельного участка
	характерная точка границы земельного участка
	часть контура, образованного проекцией существующей строительной конструкции здания, сооружения, объекта незавершенного строительства
	часть контура, образованного проекцией новой строительной конструкции здания, сооружения, объекта незавершенного строительства
	характерная точка контура здания, сооружения, объекта незавершенного строительства
	границы муниципальных образований, населенных пунктов
	границы кадастрового деления
	границы зон с особыми условиями использования территории

Условные обозначения:








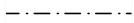

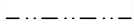











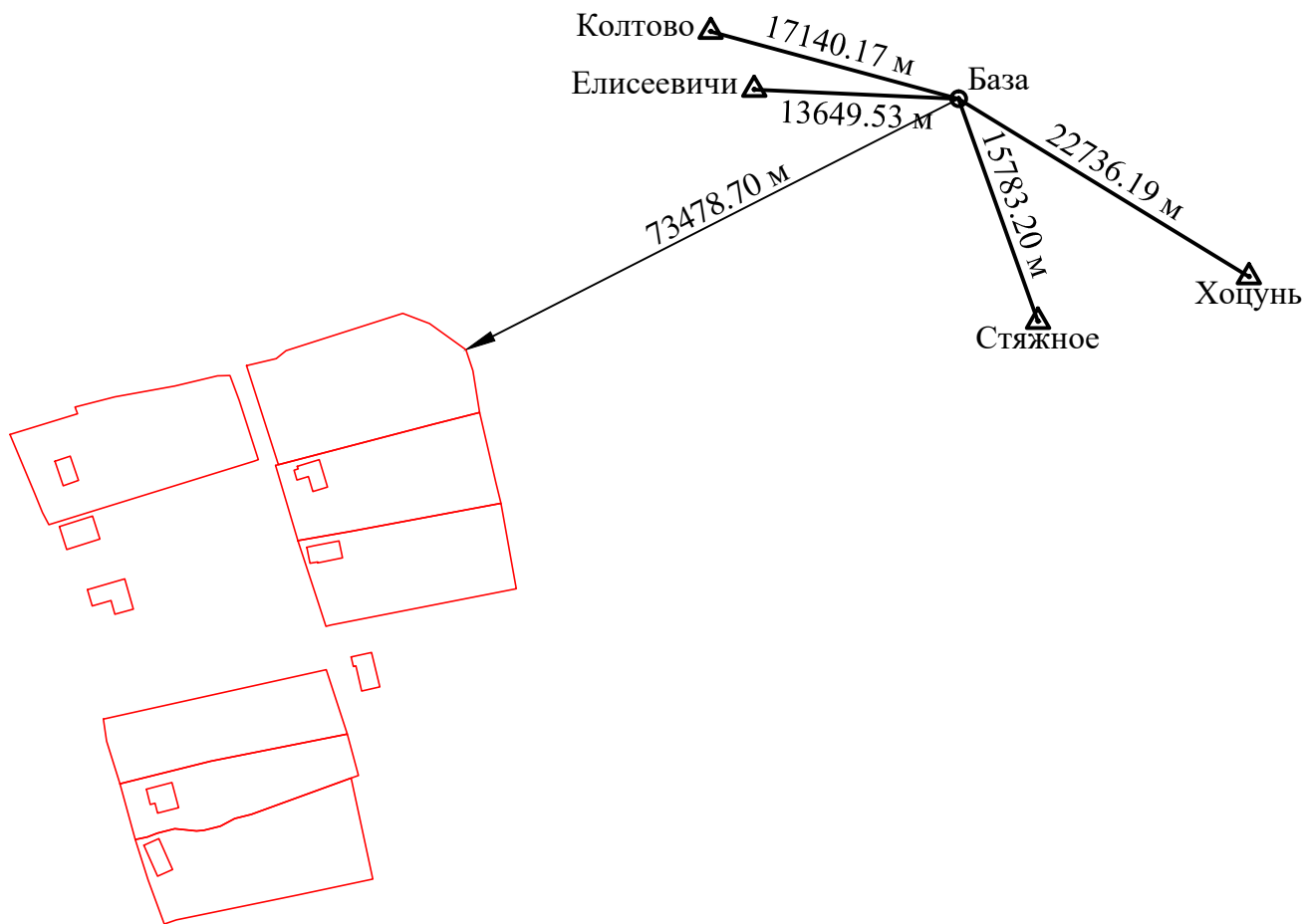
	существующая часть границы земельного участка
	вновь образованная или уточненная часть границы земельного участка
	характерная точка границы земельного участка
	контур здания, сооружения, объекта незавершенного строительства, размеры которого не могут быть переданы в масштабе графической части
	контур сооружения, объекта незавершенного строительства, представляющий собой окружность, размеры которой не могут быть переданы в масштабе графической части
	часть контура, образованного проекцией существующей наземной строительной конструкции здания, сооружения, объекта незавершенного строительства
	часть контура, образованного проекцией новой наземной строительной конструкции здания, сооружения, объекта незавершенного строительства
	часть контура, образованного проекцией существующей надземной строительной конструкции здания, сооружения, объекта незавершенного строительства
	часть контура, образованного проекцией новой надземной строительной конструкции здания, сооружения, объекта незавершенного строительства
	часть контура, образованного проекцией существующей подземной строительной конструкции здания, сооружения, объекта незавершенного строительства
	часть контура, образованного проекцией новой подземной строительной конструкции здания, сооружения, объекта незавершенного строительства
	характерная точка контура здания, сооружения, объекта незавершенного строительства
	пункт государственной геодезической сети
	пункт геодезической сети специального назначения, созданной в соответствии с законодательством о геодезии и картографии
	точка съемочного обоснования
	направление геодезических построений при создании съемочного обоснования
	направление геодезических построений при определении координат характерных точек
	границы муниципальных образований, населенных пунктов
	границы кадастрового деления
	границы зон с особыми условиями использования территории, обеспечивающих доступ
	улицы, переулки, проезды и иные территории, посредством которых осуществляется доступ

Схема геодезических построений



Условные обозначения:

	существующая часть границы земельного участка
	вновь образованная или уточненная часть границы земельного участка
	часть контура, образованного проекцией существующей строительной конструкции здания, сооружения, объекта незавершенного строительства
	часть контура, образованного проекцией новой строительной конструкции здания, сооружения, объекта незавершенного строительства
\triangle	пункт государственной геодезической сети
\odot	точка съемочного обоснования
	направления геодезических построений при создании съемочного обоснования
	направление геодезических построений при определении координат характерных точек